



# मनसुनजन्य विपद् पूर्वतयारी तथा प्रतिकार्य कार्ययोजना, २०८२/०८३



जिल्ला प्रशासन कार्यालय, ललितपुर  
२०८२ जेष्ठ १४ गते



## मनसुनजन्य विपद् पूर्वतयारी तथा प्रतिकार्य कार्ययोजना-२०८२/०८३

### १. पृष्ठभूमी:

जल उत्पन्न प्रकोप जोखिमको दृष्टिकोणले विश्वमा ३०औं र समग्र खाले विपद् जोखिमका आधारमा २२औं स्थानमा पर्ने तथ्यवाट नेपाल बहुप्रकोपको दृष्टिकोणले उच्च जोखिममा रहेको छ। ललितपुर जिल्लामा वर्षायामको प्रारम्भसँगै बाढी, पहिरो, डुवान, हावाहुरी, चट्याङ्ग लगायतका विपद्को जोखिम उच्च रहन्छ। गत वर्षको असोज ११ र १२ गते परेको अविरल वर्षाको कारण उत्पन्न बाढी, पहिरो र डुवानको कारण ४६ जनाको मृत्यु भयो भने ठूलो संख्यामा भौतिक तथा अन्य क्षति हुन पुग्यो। विगतमा यस्ता विपद्का घटनाका कारण समय समयमा भएको जनधनको क्षतिको प्रकृति समेतको अध्ययन गर्दा यस्ता क्षतिलाई न्यूनीकरण गर्न खोज, उद्धार, राहत र पूनर्स्थापना लगायतका कार्यलाई व्यवस्थित र योजनाबद्ध रूपमा सम्पादन गर्न आवश्यक देखिन्छ। यसका लागि विपद् व्यवस्थापनका क्षेत्रमा कार्यरत विभिन्न निकायहरूबीच समन्वयात्मक र सहकार्यात्मक वातावरण आवश्यक पर्दछ। तसर्थ सरोकारवाला निकायहरूको जिम्मेवारीलाई अझ बढी स्पष्ट, प्रभावकारी, वस्तुनिष्ठ र परिमाणमुखी बनाउदै मनसुनको समयमा सिर्जना हुने विपद् जोखिमलाई न्यूनीकरण गर्ने हेतुले स्थानीय तह, सुरक्षा निकाय र सरोकारवालाहरूबाट प्राप्त सूचनाका आधारमा जिल्ला विपद् व्यवस्थापन समिति, ललितपुरबाट जिल्लाको मनसुनजन्य विपद् प्रतिकार्य योजना २०८२/०८३ स्वीकृत गरी कार्यान्वयनमा ल्याइएको छ।

### २. समस्या तथा चुनौती:

करिव ७० प्रतिशतभन्दा बढी भूभाग पहाडी र ग्रामिण क्षेत्र रहेको ललितपुर जिल्लामा मनसुनको समयमा बाढी, पहिरो, डुवान र कटानका समस्याहरू मुख्य रूपमा देखिएका छन्। जलवायु परिवर्तन, अव्यवस्थित बसोबास, भौतिक संरचनाको अव्यवस्थित निर्माण तथा बिकासमा जोखिम न्यूनीकरणका उपायहरूको अवलम्बनको कमीका कारणले गर्दा मनसुनजन्य विपद्को प्रभाव ६ वटै स्थानीय तहहरूमा परेको पाईन्छ। अनावश्यक रूपमा हुने वनजङ्गलको विनास तथा अतिक्रमण, खनिज पदार्थको दोहन, नदि करिडोरहरूमा अतिक्रमण तथा बस्ती विकास र विकासका गतिविधिलाई वातावरणमैत्री बनाउन नसक्दा मनसुनको समयमा यस्ता घटनाहरू घट्ने र यसले ठूलो जनधनको क्षति हुने गरेको छ। विपद्जन्य घटनाहरूको न्यूनीकरण कार्यमा देखिएका मुख्य समस्या तथा चुनौतीहरू देहाय बमोजिम रहेका छन्-

- विपद् व्यवस्थापनमा नागरिक, सरकारी तथा गैरसरकारी संस्थाहरूबीच समन्वय तथा सहकार्य कमजोर रहेको।

*[Handwritten signature]*

१



*[Handwritten signature]*



- उद्धार कार्यमा खटिने निकायहरूमा पर्याप्त मात्रामा उद्धार सामग्रीहरू नभएको र खरिदका लागि पनि बजेट विनियोजन न्यून भएको ।
- विपद् व्यवस्थापन कोषमा पर्याप्त बजेट विनियोजन नहुनु, साथै कोषबाट उद्धार सामग्रीहरू खरिद गर्ने व्यवस्था नहुनुले आपतकालिन अवस्थामा तत्काल उद्धार सामग्री प्रयोग गर्न नसकिएको ।
- उद्धार सामग्री, जनशक्ति तथा स्रोतको कमीका कारण उद्धार कार्य समयमा प्रभावकारी रूपमा गर्न कठिनाई रहेको ।
- एक विपदले सो विपदकै समयमा वा तत् पश्चात अन्य विपदहरूको अवस्था सिर्जना भई प्रतिकार्यमा अधिक चुनौती थपिने गरेको ।
- आपसी समन्वय कमजोर हुनुको कारण राहत वितरणमा दोहोरोपनाको समस्या रहेको ।
- नागरिक तथा सरोकारवाला निकायहरूबाट विपद् सम्बन्धि सूचना समयमा सम्बन्धित निकायमा जानकारी नहुनु ।
- विपद् व्यवस्थापन सम्बन्धी जनचेतना तथा क्षमता अभिवृद्धिका कार्यक्रमहरू स्थानीय तहको प्राथमिकतामा नपरेको साथै विपद् न्यूनीकरणमा नागरिक क्षमता कमजोर रहेको ।
- यस क्षेत्रमा कार्यरत गैरसरकारी संस्थाहरूले नागरिक सचेतना अभिवृद्धिका कार्यक्रमहरू पर्याप्त मात्रामा सञ्चालन गर्न नसकेको ।

### ३. उद्देश्य:

उल्लेखित समस्या तथा चुनौतीहरूलाई समयमा नै समाधान गरी मनसुनजन्य विपद्का घटनाबाट हुने क्षतिलाई न्यूनीकरण गर्नका लागि देहाय बमोजिमको उद्देश्य यस योजनाले लिएको छ ।

- जिल्लाभित्रका मनसुनबाट प्रवाहित हुन सक्ने जोखिमयुक्त क्षेत्रहरूको पहिचान तथा प्रभावको आंकलन र जोखिमको न्यूनीकरण गर्नु ।
- मनसुनजन्य विपद् जोखिम न्यूनीकरणका लागि जिम्मेवार निकायहरू र सामग्रीको रोष्टर तयार गरी सबै निकायहरूबीच जिम्मेवारी बाँडफाँड गर्नु ।
- जोखिमयुक्त क्षेत्रका नागरिकहरूमा विपद् सम्बन्धी चेतना अभिवृद्धि गर्नु र विपद् न्यूनीकरणमा सक्षम बनाउनु ।
- विपद्जन्य घटनाहरूको सूचना संकलन तथा सूचनाको आदान-प्रदान गर्न एकद्वार प्रणाली अवलम्बन गर्नु ।
- उद्धार तथा राहत कार्यलाई एकद्वार प्रणालीबाट सञ्चालन गरी प्रभावकारी बनाउनु ।

### ४. रणनीतिहरू:

उल्लेखित उद्देश्यहरू हासिल गर्नका लागि यस कार्ययोजनाले देहाय बमोजिमको रणनीतिहरू अवलम्बन गरेको छ ।



DOM



- जिल्लाभित्रका मनसुनबाट प्रभावित हुन सक्ने जोखिमयुक्त क्षेत्रहरूको पहिचान तथा घट्न सक्ने घटनाको आंकलन गर्ने।
- विपद्को समयमा सुरक्षित रहनको लागि प्रत्येक स्थानीय तहमा सुरक्षित स्थानको पहिचान गर्ने।
- सबै स्थानीय तहका विपद् व्यवस्थापन समिति तथा सरोकारवाला निकायहरूलाई जोखिम न्यूनीकरणमा सक्षम बनाउन सूचनाको आदानप्रदानलाई नियमित र सरल बनाउने। साथै जिम्मेवार निकायहरूको रोष्टर तयार गर्ने।
- स्थानीय तहसँगको समन्वयमा स्थानीय तहको वडा र समुदायस्तरसम्म विपद् व्यवस्थापनका लागि कार्यदल गठन गरी सूचना आदान प्रदान तथा जोखिम न्यूनीकरणका लागि कार्य गर्ने।
- विपद् जोखिम न्यूनीकरणका लागि आवश्यक पर्ने सामग्रीहरूको रोष्टर अध्यावधिक गर्ने।
- जिल्लास्थित सुरक्षा निकायहरूलाई आवश्यक सामग्री सहित तयारी अवस्थामा राख्ने।
- स्थानीय तहले जोखिमयुक्त क्षेत्रका नागरिकहरूमा स्थानीय संचार माध्यम मार्फत् जनचेतनामूलक सामग्रीहरू प्रकाशन एवम् प्रसारण गर्ने।
- विपद् व्यवस्थापनमा खटिने जनशक्तिलाई सक्षम बनाउन स्थानीय तहले अन्य निकाय/संघसंस्थासँगको सहकार्यमा तालिम सञ्चालन गर्ने।
- विपद्जन्य घटनाहरूको सूचना संकलन तथा सूचनाको आदान-प्रदान गर्न एकद्वार प्रणाली अवलम्बन गर्ने।
- स्थानीय तहमा उपलब्ध साधन श्रोत समेतलाई उपयोग गर्दै स्थानीय बासिन्दा र सरोकारवाला निकायसँगको समन्वय एवम् सहकार्यमा एकद्वार प्रणाली अवलम्बन गरी उद्धार तथा राहत कार्यलाई अगाडी बढाउने।

५. मनसुनबाट प्रभावित हुन सक्ने क्षेत्रहरू (प्रभावका आधारमा)

१. महाङ्काल गाउँपालिका
२. वागमती गाउँपालिका
३. कोन्ज्योसोम गाउँपालिका
४. गोदावरी नगरपालिका
५. महालक्ष्मी नगरपालिका
६. ललितपुर महानगरपालिका

उल्लेखित पालिकाहरूमा घट्नसक्ने मनसुनजन्य घटनाहरूको प्रभावका आधारमा क्रमशः बढी प्रभावित देखि न्यून प्रभावित क्षेत्रका रूपमा रहेको देखिन्छ।

DOM



DM



६. ललितपुर जिल्लामा रहेका मुख्य नदी तथा खोलाको विवरणः

सि.नं.	नदी/खोलाको नाम	शुरु स्थान	अन्तिम स्थान	कैफियत
१	बागमती नदी	शंखमुल दोभान	ठुला दुर्लुङ्ग	
२	नख्खु खोला	नल्लु	बागडोल	
३	कर्मनाशा खोला	बडिखेल	ईमाडोल	
४	मनोहरा खोला	ईमाडोल	शंखमुल दोभान	
५	ठोस्ने खोला	चौघरे	काल्वे	
६	टुंगुन खोला	गोटीखेल	बगुवा	
७	खानी खोला	भट्टेडाँडा	बगुवा	

७. मनसुनको समयमा घटनसक्ने विपद्बाट प्रभावित हुने सम्भावित क्षेत्रहरू

क्र.सं.	जिल्ला	स्थानीय तह	प्रकोप	जोखिमयुक्त स्थानहरू
१	ललितपुर	गोदावरी न.पा. वडा नं. ६	पहिरो	कान्तिलोकपथ अन्तर्गत कालिटार-बिर्खेखोला-तिनपाने
२				कान्ती लोकपथ अन्तर्गत नल्लु खोला दोभान
३				कान्ती लोकपथ अन्तर्गत पान्दुर गैरो
४				कान्ती लोकपथ अन्तर्गत कार्कीबास
५		महालक्ष्मी न.पा. वडा नं. १	डुवान	ईमाडोलस्थित किष्ट अस्पताल आसपासको क्षेत्रहरू, नयाँबस्ती, शिबटोल क्षेत्र
६		महालक्ष्मी न.पा. वडा नं. १		हनुमन्ते खोला आसपासको क्षेत्र
७		महालक्ष्मी न.पा. वडा नं. ३, ४ र ५		झिकुचा राजकुलो आसपासको क्षेत्र
८		ललितपुर म.न.पा. वडा नं. ३ र ५		खन्नागामेन्ट क्षेत्र
९		ललितपुर म.न.पा. वडा नं. ३		धोविघाट सुन्दरीघाट क्षेत्र
१०		ललितपुर म.न.पा. वडा नं. १३ र १४		नखुडोल, कान्तिपुर कोलोनी र नख्खु खोला क्षेत्र
११	ललितपुर म.न.पा. वडा नं. २५	धोविघाट सुन्दरीघाट ल.पु. म.न.पा. ९ करिडोर क्षेत्र		

DM



BDM



28

क्र.सं.	जिल्ला	स्थानीय तह	प्रकार	जोखिमयुक्त स्थानहरू
१२		ललितपुर म.न.पा. वडा नं. ३		बागमति करिडोरका मलपोखरी, सुन्दरीघाट क्षेत्रहरू
१३		गोदावरी न.पा. वडा नं. ५		लेले वसपार्क आसपास थापागाउँसम्म
१४		महालक्ष्मी न.पा. वडा नं. १		किष्ट अस्पताल वरिपरीको क्षेत्रहरू
१५		महालक्ष्मी न.पा. वडा नं. ३ र ५		हनमुन्ते खोलाको वरिपरीका क्षेत्रहरू
१६		ललितपुर म.न.पा. वडा नं. २		सानेपा कालोपुल
१७		ललितपुर म.न.पा. वडा नं. ७ र ८	बाढी	खन्ना गार्मेन्टको क्षेत्र
१८		ललितपुर म.न.पा. वडा नं. २५		नख्खुखोला
१९		वागमति गा.पा. वडा नं. ७		सुभाने, लुकुनेवेशी, हुचिटार, थुम्कीवेशी, गिम्दीवेशी, अष्टिवगर, चम्पेश्वरी, थापागाउँ
२०		वागमति गा.पा. वडा नं. ६		खयरघारी
२१		गोदावरी न.पा. वडा नं. ५		लेले वसपार्क आसपास, थापागाउँसम्म
२२		महालक्ष्मी न.पा. वडा नं. १, २ र ललितपुर म.न.पा. वडा नं. ७, ८ र १७		कर्मनाशा खोलाको आसपासको क्षेत्र
२३		महालक्ष्मी न.पा. वडा नं. ५		टिकाथली हनुमन्ते खोला आसपासको क्षेत्र
२४		गोदावरी न.पा. वडा नं. ५	कटान	लेले वसपार्क आसपास थापागाउँसम्म
२५		वागमति गा.पा. वडा नं. ७		सुभाने, काउसेवेशी, हुचिटार, थुम्कीवेशी, गिम्दीवेशी, अष्टिवगर, खयरघारी
२६		गोदावरी न.पा. वडा नं. ८		झोलुङ्गे पुल नजिक
२७		गोदावरी न.पा. वडा नं. ९		पोटासेफाट

माथि उल्लिखित स्थानका साथै जिल्लाभित्रका निम्न उल्लिखित जोखिमयुक्त खोला, नाला, खोल्सा, पहिरो जान सक्ने स्थान, पुल पुलोसाको संक्षिप्त विवरण (विस्तृत विवरण अनुसूचीमा रहेको)

BDM



28

DM



24

क्र. सं.	स्थानीय तह	जोखिमयुक्त स्थान (संख्या)	कैफियत
१	ललितपुर महानगरपालिका	७५	
२	गोदावरी नगरपालिका	८३	
३	महालक्ष्मी नगरपालिका	८	
४	वागमती गाउँपालिका	७ मुख्य र अन्य गाउँटोल	
५	कोन्ज्योसोम गाउँपालिका	७६	
६	महाँकाल गाउँपालिका	१८	

DM

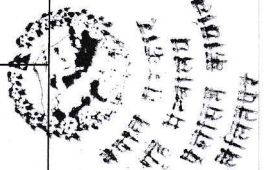


24

907

९. विपद् व्यवस्थापनको लागि मनसुन अविधिभार सम्पादन गरिने मुख्य क्रियाकलाप, जिम्मेवार निकाय, सहयोगी निकाय, समय सहितको संक्षिप्त कार्ययोजना: उल्लेखित उद्देश्यहरू हासिल गर्नका लागि खण्ड ४ मा उल्लेख भएका रणनीतिहरूको अवलम्बन गरी देहाय बमोजिमको जिम्मेवारी सहितको कार्ययोजना कार्यान्वयन गरिने छ।

क्र.सं.	क्रियाकलाप	जिम्मेवार निकाय	सहयोगी निकाय	समय-सीमा
१	मनसुनबाट उत्पन्न हुन सक्ने बाढी पहिरो डुवान जस्ता विपद्लाई मध्यनजर गरी सम्भावित जोखिमयुक्त स्थानहरूको पहिचान, सम्भावित जोखिमको विश्लेषण गर्ने।	स्थानीय विपद् व्यवस्थापन समिति, जिल्लास्थित सुरक्षा निकाय, जल उत्पादन प्रकोप नियन्त्रण कार्यालय,	जिल्ला विपद् व्यवस्थापन समिति	२ हप्ताभित्र (स्थानीय तहबाट प्राप्त भईसकेको)
२	सबै सरोकारवाला निकायहरूले मनसुनजन्य विपद्को लागि Focal Person तोक्ने र सम्पर्क नं. वेबसाइटमा राख्ने।	सबै सरोकारवाला निकाय	जिल्ला विपद् व्यवस्थापन समिति	१ हप्ताभित्र
३	विपद्जन्य घटनाहरूको प्रतिकार्यका लागि आवश्यक सामग्रीहरूको रोष्टर तयार गर्ने। आवश्यक सामग्रीहरू खरिद गर्ने। जनशक्ति तयारी अवस्थामा राख्ने।	स्थानीय तह, जिल्लास्थित सबै सुरक्षा निकाय, निजीक्षेत्र, गैरसरकारी संस्था र सरोकारवाला निकायहरू	जिल्ला विपद् व्यवस्थापन समिति DEOC	१ हप्ताभित्र (हालसम्मको प्राप्त भएको)
४	विपद् व्यवस्थापनमा खटिने जनशक्तिलाई सक्षम बनाउन स्थानीय तहले अन्य निकाय/संघसंस्थासँगको सहकार्यमा तालिम सञ्चालन गर्ने।	स्थानीय तह, सुरक्षा निकाय	जिल्ला विपद् व्यवस्थापन समिति, गैरसरकारी संस्थाहरू, पत्रकार	१ महिनाभित्र

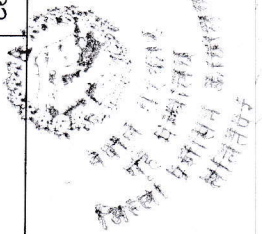


9

5/11/20

क्र.सं.	क्रियाकलाप	जिम्मेवार निकाय	सहयोगी निकाय	समय-सीमा
५	सबै सुरक्षा निकायलाई विपदजन्य घटनाको नियन्त्रण एवम् उद्धारका लागि जुनसुकै समयमा खटिन सक्ने गरी तयारी अवस्थामा राख्ने ।	जिल्लास्थित सबै सुरक्षा निकाय	जिल्ला सुरक्षा समिति	मनसुन अवधिभर
६	मनसुनजन्य घटनाहरूको सुचना संकलन तथा उद्धार कार्यलाई छिटो छरितो बनाउन स्थानीय जनप्रतिनिधिहरूको नाम र सम्पर्क नं. अधावधिक गर्ने ।	स्थानीय विपद् व्यवस्थापन समिति, जिल्ला विपद् व्यवस्थापन समिति	राजनैतिक दल	१ हप्ताभित्र
७	सबै स्थानीय तहहरूले मनसुनजन्य विपद् प्रतिकार्य योजना तर्जुमा गरी वेवसाइटहरूमा प्रकाशन गर्ने तथा सोको जानकारी जिल्ला विपद् व्यवस्थापन समितिलाई गराउने	स्थानीय तह, स्थानीय विपद् व्यवस्थापन समिति	सरोकारवाला निकायहरू सबै	२ हप्ताभित्र
८	बाढी पहिरो तथा डुवानको जोखिममा रहेका वस्तीहरूको पहिचान गरी पूर्व सूचना दिने र सुरक्षित रहन स्थानीय सञ्चार माध्यममा प्रचार प्रसार गर्ने।	जल तथा मौसम विज्ञान विभाग, जिल्ला सुरक्षा समिति	जिल्ला विपद् व्यवस्थापन समिति, स्थानीय विपद् व्यवस्थापन समितिहरू, स्थानीय समुदाय, पत्रकार महासंघ, सञ्चार सेवा प्रदायक संस्थाहरू	मनसुन अवधिभर
९	नदिनालामा पानीको वहावबारे अघावधिक हुने। जोखिमको अवस्था देखिएमा तत्काल सूचना सम्प्रेषण गर्ने।	जल तथा मौसम विज्ञान विभाग, जिल्ला प्रशासन कार्यालय	जिल्ला विपद् व्यवस्थापन समिति र स्थानीय विपद् व्यवस्थापन समिति	मनसुन अवधिभर


5



5/11/20

50m

क्र.सं.	क्रियाकलाप	जिम्मेवार निकाय	सहयोगी निकाय	समय-सीमा
१०	राहत सामग्रीहरू स्थानीयस्तर र जिल्लास्तरमा भण्डारणको व्यवस्था मिलाउने।	जिल्ला विपद् व्यवस्थापन समिति, स्थानीय विपद् व्यवस्थापन समिति	राजनैतिक दल, निजीक्षेत्र र सरोकारवाला निकायहरू	२ हप्ताभित्र
११	समुदायमा रहेका खुल्ला प्रयोगयोग्य र सुरक्षित स्थानहरूको पहिचान गरी आपतकालीन स्थानान्तरणका लागि व्यवस्थापनको तयारी गर्ने।	स्थानीय विपद् व्यवस्थापन समिति	जिल्ला विपद् व्यवस्थापन समिति, राष्ट्रिय विपद् जोखिम न्यूनीकरण तथा व्यवस्थापन प्राधिकरण	२ हप्ता भित्र
१२	डुबानमा तत्काल पानीको वहावमार्ग खोल्ने उपकरणको व्यवस्थापन गरी तयारी अवस्थामा राख्ने।	स्थानीय विपद् व्यवस्थापन समिति, सुरक्षा निकाय	जिल्ला विपद् व्यवस्थापन समिति, निर्माण व्यवसायी	मनसुन अवधिभर
१३	मनसुनजन्य प्रकोपबाट सिर्जना हुनसक्ने जनस्वास्थ्य लगायतका विपद् न्यूनीकरणको रणनीति तयार गरि आवश्यकता अनुसार कार्यान्वयन गर्ने।	जिल्ला जनस्वास्थ्य कार्यालय	स्थानीय विपद् समिति, व्यवस्थापन स्वास्थ्य मन्त्रालय, अस्पताल/स्वास्थ्य संस्था, गौसस	२ हप्ता भित्र
१४	विपद् व्यवस्थापन कोषमा प्रयास रकमको व्यवस्थापन गर्ने।	जिल्ला विपद् व्यवस्थापन समिति, स्थानीय विपद् व्यवस्थापन समिति	गृह मन्त्रालय, संघीय मामिला तथा सामान्य प्रशासन मन्त्रालय	मनसुन अवधिभर
१५	विपद् घटेको अवधिमा घाईतेहरूको तत्काल उद्धार गर्ने र आवश्यकता अनुसार राहत वितरण गर्ने।	जिल्लास्थित सबै सुरक्षा निकाय, जिल्ला व्यवस्थापन	राजनैतिक दल, निजीक्षेत्र, सरोकारवाला निकाय सबै	विपद् अवधिभर



50m


Handwritten signature

BMM

क्र.सं.	क्रियाकलाप	जिम्मेवार निकाय	सहयोगी निकाय	समय-सीमा
१६	विपदमा घाइते भएका मानिसहरुको उद्धार पश्चात अस्पताल लैजाने तथा उपचारको व्यवस्था मिलाउने।	जिल्ला विपद् व्यवस्थापन समिति, स्थानीय निकाय	निजी तथा सरकारी अस्पताल, सरोकारवाला निकायहरु	विपद् अवधिभर
१७	विपद्का घटना र उद्धार तथा राहतको एकिकृत सूचना संकलन र अध्यावधिक गर्ने।	स्थानीय विपद् व्यवस्थापन समिति, सुरक्षा निकाय, जिल्ला विपद् व्यवस्थापन समिति, जिल्ला आपतकालीन कार्यसञ्चालन केन्द्र	स्थानीय तह, राजनैतिक दल, गैरसरकारी संस्था	विपद् पश्चात्

2

CMPO





१६

१०

१०. विपद् व्यवस्थापनमा प्रतिकार्यका जिम्मेवार पदाधिकारीहरुको सम्पर्क विवरणः

क. फोकल पर्सन (जिम्मेवार अधिकारी) हरुको विवरणः

क्र.सं.	संस्थाको नाम	सम्पर्क व्यक्ति	सम्पर्क नम्बर
१	जिल्ला प्रशासन कार्यालय, ललितपुर	रमेश ढकाल (प्र.जि.अ.)	९८५१२२७७७७
		गीता घिमिरे (स.प्र.जि.अ.)	९८५१३१४८३३
		सुशिल भण्डारी (प्र.अ.)	९८५११४८०१४
२	जिल्ला प्रहरी परिसर, जावलाखेल	श्यामकृष्ण अधिकारी	९८५१२२५५५५
		प्र.नि. राजिव बस्नेत (वि.फो.प.)	९८५१२९००८८
३	नेपाली सेना, राजदल गण, लगनखेल	प्र.से. श्री स्वर्ण बहादुर चन्द (वि.फो.प.)	९८५११५३१५१
४	नेपाली सेना, बटुकदल गण, लेले	प्र.से. श्री विके सिं विश्वकर्मा	९८४१३३४५६२
		सेनानी श्री गजेन्द्र विक्रम सिंह	९८४१४३६३६८
६	सशस्त्र प्रहरी बल नं.२१ गण, खुमलटार, ललितपुर	स.प्र.उ.श्री राजेश लामिछाने	९८५१२७२०३३
		स.प्र.नि.श्री दिपेन्द्र खड्का	९८५१२५८३७४
७	नेपाल रेडक्रस सोसाईटी, ललितपुर	श्री गौरव जोशी (प्रमुख)	९८४१९८५३२२
८	नेपाल बिद्युत प्राधिकरण ललितपुर (लगनखेल वितरण केन्द्र)	स.ई. श्री नविन कुमार यादव (वि.फो.प.)	९८५११८७६३६
	नेपाल बिद्युत प्राधिकरण ललितपुर (पुल्चोक वितरण केन्द्र)	ई. श्री आशिष नेपाल (वि.फो.प.)	०१५४२१३६५/०१५४ ४२२१८
९	ललितपुर महानगरपालिका	श्री पुजा कार्की (वि.फो.प.)	९७४२८२७०१५
१०	महालक्ष्मी नगरपालिका	श्री रविन्द्र उप्रेती (वि.फो.प.)	९८४९३७९२४२
११	गोदावरी नगरपालिका	श्री अनिता बोहरा (वि.फो.प.)	९८४१६५८९८१
१२	कोन्ज्योसोम गाँउपालिका	श्री विक्रम महर्जन (वि.फो.प.)	९८५११७१५५०
१३	महाङ्काल गाँउपालिका	श्री सरोज बेलबासे (वि.फो.प.)	९८४७३७८३२४

११

११


Bom

क्र.सं.	संस्थाको नाम	ललितपुर सम्पर्क व्यक्ति	सम्पर्क नम्बर
१४	वाग्मती गाँउपालिका	श्री मिलन शर्मा घिमिरे (वि.फो.प.)	९८५१२५५९००
१५	भू तथा जलधार व्यवस्थापन कार्यालय	श्री प्रदिप कुमार मिश्र (वि.फो.प.)	९८४४०२८९९६
१६	सडक डिभिजन कार्यालय	आशिष थापा मगर (वि.फो.प.)	९८१५२६७२०७
१७	कान्ति लोकपथ सडक आयोजना	श्री राजन पाण्डे (वि.फो.प.)	९८५१०४४९७१
१८	खानेपानी तथा सरसफाई डिभिजन	श्री ईला भट्ट (प्रमुख)	९८४१५४६२२०
१९	डिभिजन वन कार्यालय	श्री संयोग बस्नेत (प्रमुख)	९८५१२०५१८२
		श्री भीममाया तामाङ (वि.फो.प.)	९८४९४२८२४८
२०	पूर्वाधार विकास कार्यालय	श्री राजु श्रेष्ठ (प्रमुख)	९८५१२२६६३७
२१	सिंचाई डिभिजन कार्यालय	श्री मनोज थापा क्षेत्री (प्रमुख)	९८५१२४७८८०
		श्री दिनेश अधिकारी (वि.फो.प.)	९८४१०६७३३१
२२	जनस्वास्थ्य कार्यालय	ल्या.टे.नि. श्री श्रीभद्र शर्मा (वि.फो.प.)	९८४१४१०८७८
२३	जिल्ला आपतकालीन कार्यसञ्चालन केन्द्र	श्री राम चन्द्र ढुंगाना (प्र ह)	९७६४५६८९७४/ ९८६००१३३४५
२४	नेपाल टेलिकम ललितपुर	श्री सिताशरण दत्त (प्रमुख)	९८५२०२०६६६

ख. स्थानीय तहका प्रमुख/उप प्रमुख/प्रशासकीय अधिकृत र सूचना अधिकारीहरुको नाम सम्पर्क:

क्र.सं.	स्थानीय तह	पद	नामथर	सम्पर्क नं.	कै.
१	ललितपुर म.न.पा.	नगर-प्रमुख	चिरीबाबु महर्जन	९८५१०२२७२३	
		उप-प्रमुख	मञ्जली शाक्य बज्राचार्य	९८५१०१८१०१	
		प्र.प्र.अधिकृत	रेखा दास श्रेष्ठ	९८५१२५००१३	
		सूचना अधिकारी	देब प्रसाद गुरागाई	९८५११३३९६६	
२		नगर प्रमुख	गजेन्द्र महर्जन	९८५१२६००१६	

26



Sam

	गोदावरी नगरपालिका	उप-प्रमुख	मुना अधिकारी	९८५१२३५४००	
		प्र. प्र. अधिकृत	मान बहादुर खड्का	९८५१२५००१६	
		सूचना अधिकारी	सुनिता महर्जन	९८५१३१५१२०	
३	महालक्ष्मी नगरपालिका	नगर प्रमुख	हरि गोविन्द महर्जन	९८५१२०१६५४	
		उप प्रमुख	लक्ष्मी महर्जन	९८५१२०२६५४	
		प्र. प्र. अधिकृत	प्रदिप पौडेल	९८५१२५००१५	
		सूचना अधिकारी	इन्द्र प्रसाद अधिकारी	९८५११६६७२७	
४	वागमती गाउँपालिका	अध्यक्ष	विर बहादुर लोप्चन	९८४१३३५५८५	
		उपाध्यक्ष	भक्त बहादुर दर्लामी मगर	९८५१२२५५४२	
		प्र. प्र. अधिकृत	बालकृष्ण थापा	९८५१३४०३८८	
		सूचना अधिकारी	मिलन शर्मा घिमिरे	९८५१२५५९००	
५	कोन्ज्योसोम गाउँपालिका	अध्यक्ष	कृष्णमान लामा	९८४३०७०३५८	
		उपाध्यक्ष	राजन प्रसाद घिमिरे	९८५१२०१२२९	
		प्र. प्र. अधिकृत	गोपाल प्रसाद दुलाल	९८५१४२०१००	
		सूचना अधिकारी	विष्णुप्रसाद आचार्य	९८५१४२०१११	
६	महाँकाल गाउँपालिका	अध्यक्ष	गणेश बहादुर के.सी.	९८५१३४००१७	
		उपाध्यक्ष	डोल्मा माया गोले	९८५१३४००१८	
		प्र. प्र. अधिकृत	सन्दिप न्यौपाने	९८५१३२००४५	
		सूचना अधिकारी	उज्ज्वल तिमल्सिना	९८५१३५८३०८	

११. विपद् व्यवस्थापनमा संलग्न हुने जनशक्तिको विवरण:

यस जिल्लास्थित सुरक्षा निकायहरुमा विपद् व्यवस्थापन कार्य सम्बन्धि तालिम प्राप्त जनशक्तिहरुको विवरण देहाय बमोजिम रहेको छ।

क. सुरक्षा निकाय र मातहतमा स्टाण्डबाई रहेका जनशक्तिहरु:

क्र.सं.	कार्यालयको नाम	स्टेण्डबाई रहने स्थान	स्टेण्डबाई रहने संख्या	कैफियत
१	नेपाल प्रहरी	जिल्लाभर	२३८	
२	सशस्त्र प्रहरी बल नेपाल	गण सातदोबाटो	२४	
३	नेपाली सेना	लगनखेल र लेले	आवश्यकता अनुसार	

नोट: नेपाल प्रहरीको जिल्लास्थित विभिन्न स्थानमा स्टाण्डबाई रहने जनशक्तिको विस्तृत विवरण अनुसूचीमा उल्लेख गरिएको छ।

AM

Sam

२४




Sam

१२. उद्धार सामग्रीहरूको विवरणः

क. जिल्ला प्रहरी परिसर ललितपुर र मातहतमा रहेका सामग्रीहरूको विवरणः

जिल्ला प्रहरी परिसर तथा मातहत प्रहरी कार्यालयमा उपलब्ध विपद् उद्धारका सामग्रीहरूको विवरण				
सि.नं.	विपद् उद्धार सामग्रीको नाम	जम्मा संख्या (सावुत)	परिसरमा मात्र रहेको	कैफियत
१	लाईफ ज्याकेट	१७	६	
२	पहेलो हेलमेट	७५	२०	
३	स्ट्रेचर	१०	५	
४	डोरी	१ रोल	१	
५	भन्याड	२	२	
६	मेघा फोन	१५	५	
७	त्रिपाल	२	२	
८	Safety Belt and Harness	५	५	
९	Back Pack Water	२	२	
१०	Fire Swater	३	३	
११	Electric Chain Saw Machine	१	१	
१२	Drill Machine	१	१	
१३	Fire Extinguisher	२५	५	
१४	Metal Cutter	१	१	
१५	सावेल	५१	३०	
१६	गैती	४९	३०	
१७	गल	१३	३	
१८	बन्चरो	३	२	
१९	फरुवा	१२	१०	
२०	हम्बर	२	२	
२१	लेवर पन्जा	२८ जोर	१०	
२२	ट्युब	४	२	
२३	बुट	१५	५	



26

DM

ख. सशस्त्र प्रहरी बल २१ नं. गण र मातहतमा रहेका सामाग्रीहरुको विवरण


क्र.सं.	सामानको विवरण	परिमाण	कै.
१	BOLT CUTTER	थान-१	
२	CHAIN SAW(ELECTRIC)	थान-१	
३	CHIPPING HAMMER	थान-१	
४	COME ALONG	सेट-१	
५	EXHAUST FAN	थान-१	
६	EAR PROTECTION	थान-१००	
७	GENERATOR	थान-२	
८	HAMMER	थान-२	
९	HELMET	थान-३४	
१०	IRON CUTTER	थान-१	
११	METAL CUTTING BLADE FOR POWER CUTTER	थान-४५	
१२	PRYBAR (IRON LEAVER)	थान-५	
१३	ROTARY HAMMER	सेट-१	
१४	RECIPROCATION SAW	सेट-२	
१५	RECIPROCATING SAW BLADE	थान-७०	
१६	Spare Blade 6"/9"/12"	थान-३०/३०/३०	
१७	WEIGHT LIGHTER	थान-१	
१८	ELECTRIC CHAIN SAW (CORDLESS)	थान-१	
१९	KNEE PAD	सेट-३	
२०	TOOL BOX	थान-१	

ग. नेपाली सेना राजदल गण मा रहेका सामाग्रीहरुको विवरण:

क्र.सं.	सामानको नाम	इकाई	परिमाण	कै.
१	Life Jacket	गोटा	२०	
२	Rubber Tube	गोटा	१०	
३	Fire Proof Suit (Complete)	गोटा	३	
४	Fire Extinguisher 5 Kg.	गोटा	१	

26

DM



Handwritten signature or mark.

Handwritten signature or mark.

क्र.सं.	सामानको नाम	इकाई	परिमाण	कै.
५	Fire Extinguisher 10 Kg.	गोटा	१	
६	Emergency Fire Escape Aluminum Ladder	गोटा	२	
७	Axe	गोटा	१०	
८	Crow Bar	गोटा	५	
९	Hammer	गोटा	५	
१०	Rappelling Rope (12mm)	गोटा	५०	
११	Carabineer (300 Kg Capacity)	गोटा	२३	
१२	Folding Aluminum ladder	गोटा	१	
१३	Jerry cane	गोटा	२	
१४	Electrical Tool Set	गोटा	१	
१५	Stretcher	गोटा	५	
१६	Emergency First Aid Box	गोटा	१५	
१७	Concrete Breaker Heavy Duty	गोटा	१	
१८	Steel wire Rope SWR 1/2	मिटर	१००	
१९	Steel wire Rope SWR 1/4	मिटर	१००	
२०	Steel wire Rope SWR 1/8	मिटर	१००	
२१	Bull Dog Grip for 1/2 SWR	मिटर	१८	
२२	Bull Dog Grip for 1/4 SWR	मिटर	२०	
२३	Bull Dog Grip for 1/8 SWR	मिटर	२०	
२४	Adjustable Wrench Wide	गोटा	२	
२५	Flexible water storage Bladder (500 Ltr.)	गोटा	१	
२६	Rechargeable Search Light	गोटा	१	
२७	Fire Ball	गोटा	३	
२८	Fire Extinguisher 5 Kg.	गोटा	१	
२९	Fire Extinguisher 10 Kg.	गोटा	१	
३०	Emergency Fire Escape Aluminum Ladder	गोटा	२	

Handwritten signature or mark.

Handwritten signature or mark.



क्र.सं.	सामानको नाम	इकाई	परिमाण	कै.
३१	Axe	गोटा	२	
३२	Fire Ball	गोटा	५	

घ. नेपाली सेना श्री बटुकदल गण, देवीडाँडा ब्यारेक, ललितपुर मातहतमा रहेका सामग्रीहरुको विवरणः

क्र.सं.	मनसुन जन्य विपद् प्रतिकार्यको लागि तत्काल परिचालन गर्न सकिने सामानहरु	इकाई	गोटा	कैफियत
१.	वाटर प्रुफ लाईफ ज्याकेट	गोटा	३९	
२.	Life Buoy	गोटा	२	
६.	सावेल	गोटा	२५	
७.	पिक	गोटा	२५	
८	रोटरी रस्क्यू स (ग्यास र ईलेक्ट्रिक)	गोटा	१	
९	रोटरी रस्क्यू स कन्क्रिट कटिङ्ग ब्लेड	गोटा	१	
१०	मेटल कटिङ्ग ब्लेड	गोटा	२	
११	बोल्ड कटर 24/41inch	गोटा	१	
१२	आई प्रोटेक्शन	गोटा	२	
१३	सिट हार्नेस	गोटा	२	
१४	हार्नेस	गोटा	३	

ड. उपलब्ध हुन सक्ने बोट (Boat) को विवरणः


मनसुनजन्य विपद् प्रतिकार्यको लागि जिम्मेवारी क्षेत्रमा उपलब्ध हुन सक्ने बोट (Boat) को विवरण देहाय बमोजिम रहेको छ।

सि.नं.	निकाय	विवरण	परिमाण
१.	श्री सैनिक शारिरीक तालिम तथा खेलकुद केन्द्र	Rubber Boat	२
२.	सशस्त्र प्रहरी बल नेपाल नं. २१ गण हे.क्वा. दक्षिणकाली	OBM (Without Motor)	२

976

977

२४



४०००

३.	सदर चिडियाखाना, जावलाखेल	OBM	१
----	--------------------------	-----	---

१२. आपतकालिन अवस्थामा: (एम्बुलेन्स, ब्लड बैंक, दमकल, शब वाहन)

ब्लड बैंकको लागि नेपाल रेडक्रस सोसाइटी ललितपुर शाखा रहेको छ।

क्र.सं.	जिल्ला	स्थानीय तह	एम्बुलेन्स	चालकको नाम	सम्पर्क नं.	निकाय
१	ललितपुर	ललितपुर महानगरपालिका	बा१७०२च१	रामबहादुर घले	९८४१४६९५४७	नेपाल रेडक्रस सोसाइटी
२			बा८९१७च७	बद्री दुलाल	९८४१३६६५३६	
३			बा७८१च६	मानकुमार श्रेष्ठ	९८४९२४१३६	एन्फा सातदोवाटो ललितपुर
४			बा७८१च९	सविन राना मगर	९८४१४७१३८६	मगर सेवा समाज रानिबु
५			बा६६४च६	किरण खड्का	९७५१०४४५५१	सुमेरु से.को पुल्चोक
६			बा१०६४च४	प्रेम ब.सिंजाली	९८०३७७९८१७	फ्रेन्ड्स क्लब कुपण्डोल
७			बा६०७९च५	बिकाश कुमार	९८४१७०१८०३	महापा समाज सेवा समिति
८			बा६३२च६	कृष्ण तामाङ केशव मगर	९८४१३०४०७३ ९८०३९७१९५७	स्वास्थ्य तथा एम्बुलेन्स सेवा
९			बा९५५०च७	दिपेन्द्र महर्जन काशीराम लावती	९८४१६७८३३७	स्टार अस्पताल
१०			बा२७४९च७	धन ब.राई	९८५०२८६८९१	किरातराई ययोक्खा
११			बा१७६७च९	जयबहादुर मानन्धर	९८४१२३४७६३	लालिगुराँस अस्पताल
१२			बा१८६८च	दशभक्त महर्जन	९८४१४५७८७०	सुनाकोठी

२४

४०००


१४

१०३

क्र.सं.	जिल्ला	स्थानीय तह	एम्बुलेन्स	चालकको नाम	सम्पर्क नं.	निकाय
१३			बा८१८४च६	चरण साही सुमन के.सी.	९८४१६०२९५१ ९८४३४५६४०७	नेपाल एम्बुलेन्स
१४			बा४४४५च१ ०	हिमाल महर्जन	९८४१४३७६६०	समेरु अस्पताल
१५			बा२४च१०	गोपाल लामा	९८०३५९३१२३	सुभेक्षा सेवा समाज
१६			बा४१२च६	देव कुमार बुढाथोकी	९७४१०४८३३१	श्रीराम कठायत
१७			बा६३१च६	कृष्ण खत्री	९८१३६५४९६१	एमएसपि
१८			बा६३७१च५	रामबाबु घिमिरे	९८४१७२०२७७	मस्कुलर
१९			बा९५९८च४	सुमन शाही राजेश तामाङ कृष्ण तामाङ ओमकृष्ण श्रेष्ठ	९८४१३९९८७७ ९८१८४१४३१६ ९८५१०८८१०७ ९८४१५३९५९३	बि अस्पताल
२०			बा३०४६च६	रमेश कपाली चन्द्रेश्वर नेपाली	९८४१३९९४०७ ९८४१४५१८९२	ग्लोबल अस्पताल
२१			बा५४५७च७	रामहरी के.सी. श्याम रिमाल लक्ष्मण गिरी मेघनाथ चौलागाई	९८०१२०६९९३ ९८४१५१८९३२ ९८०१२०७०३५	अल्का अस्पताल
२२			बा९९६५च८	बुद्धि तिमिलिसिना	९८४१२२५२४६ ९८१८२०५६५५	सुभतारा अस्पताल
२३			बा६३च६	कृष्ण बहादुर खत्री	९८४३३४०२५८	मनिषा सिंह
२४			बा३३७०च८	विजय लामा	९७५१०४४५५०	सुमेरु सिटी
१	ललितपुर	गोदावरी नगरपालिका	बा३३५२च६	पुष्प नापित लक्ष्मीलाल नापित	९८४१८१५५०७	ठेचो

१४

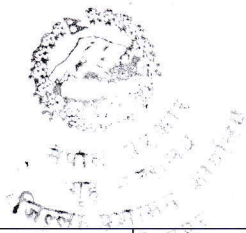
१०३



क्र.सं.	जिल्ला	स्थानीय तह	एम्बुलेन्स	चालकको नाम	सम्पर्क नं.	निकाय
२			बा८१४च४		९८६३१९१६६६	गोदावरी एम्बुलेन्स
३					९७४१०६२८१६	लेले एम्बुलेन्स
४					९८०४०६३३३६	बज्रबाराही एम्बुलेन्स
५					९८१८३३८१३८	आनन्दबन
६					९८४९४९६०३२	डुकुछाप एम्बुलेन्स
७			बा९५९९५	राजकुमार श्रेष्ठ	९७४१२८२९२९ ९८४९१९०१११ ९८५१०६४७६६	गोदामचौर
८			बा३२८६च९	यम कुमार सिलवाल	९८४१४९०५१९	रिन्गापुर क्लव
९			बा५३९२च९	कृष्णहरि सिलवाल	९७४१००४४०७ ९८४१४७९८४०	सहिद स्मृति
१०			बा२७४५च५	दयाराम थापा राजमान देसार	९८४१६५९६४८ ९८४१७०२५१५	प्राथमिक स्वास्थ्य
११			बा५६१०च१	जगत नगरकोटी	९८४१८७३८४८	दक्षिण ललितपुर
१	ललितपुर	महालक्ष्मी नगरपालिका	बा८६८९च९	खडानन्द तिमिल्सिना	९८४१३२३८१५ ९८१८३१६७००	इमाडोल युवा
२			बा४९९०च७	नरेस श्रेष्ठ	९७४११९७३७० ९८५१०३१५१०	चागाथली क्लव
३			बा५७०१च५	फुडीइ कुमार आले	९८४१०६८४१० ९८४११५१८६७	लामाटार
४			बा७०८च४	लक्ष्मी बहादुर श्रेष्ठ	९८४३२६७००० ९८०३०५९६९०	लुभु
१	ललितपुर	कोन्ज्योसोम गाउँपालिका		राजकुमार	९८४००२८८२३	कोन्ज्योसोम

५५

५८



Handwritten signature or initials.

Handwritten signature or initials.


क्र.सं.	जिल्ला	स्थानीय तह	एम्बुलेन्स	चालकको नाम	सम्पर्क नं.	निकाय
२	ललितपुर	वागमती गाउँपालिका	बा३९७५च७	जयराम कार्की	९८४९८७३२२२ ९७४९९०२५९३	भट्टेडाँडा
३	ललितपुर	महाँकाल गाउँपालिका	बा९०९३च८	उद्धव प्रसाद तिमिल्सिना	९७४९२३०२३०	बैतरणीधाम सुधार समिति

ख. दमकलको विवरणः

क्र.सं.	सवारी नम्बर	सवारीको प्रकार	चालकको नाम	सम्पर्क नम्बर	सवारी प्रयोजन
१	९५९३	दमकल	देवेन्द्र यस्माली मगर	९८९३९७६७७३	जुद्ध बारुण यन्त्र कार्यालय.
२	९८५८	दमकल	शिवहरी खत्री	९८६९४८४४४९	जुद्ध बारुण यन्त्र कार्यालय
३	९८५९	दमकल	ईन्दबिनोद पाण्डे	९८४०९८२९००	जुद्ध बारुण यन्त्र कार्यालय
४	०३३९	दमकल	शाधुराम चौलागाई	९८४९९९७२९४	जुद्ध बारुण यन्त्र कार्यालय
५	०३३३	दमकल	अजय बलामी	९८६२९९९६७०	जुद्ध बारुण यन्त्र कार्यालय

Handwritten signature or initials.

Handwritten signature or initials.



*[Handwritten signature]*

१३. अपेक्षित उपलब्धी:

यस कार्ययोजनामा औल्याइएका समस्या तथा चुनौतीको समाधान गरी निर्धारित उद्देश्यहरु हासिल सम्पूर्ण सरोकारवाला निकायहरुले अन्तरनिकाय समन्वय र सहकार्यको माध्यमबाट तोकिएको पूरा गर्नुपर्दछ। यस कार्ययोजनालाई पूर्णरूपमा प्रभावकारी ढंगले कार्यान्वयन गर्न विपद् प्रतिकार्यमा संलग्न हुने जनशक्तिलाई आवश्यकता अनुसार तालिमको व्यवस्था गरी सक्षम बनाउनु आवश्यक छ। साथै सम्बद्ध निकायमा स्टक रहेका उद्धार सामग्रीहरुको अवस्था जाँच गरि मर्मत सम्भार र अपूरा सामग्री खरिद गर्नुपर्ने देखिन्छ। तसर्थ विपद् व्यवस्थापनमा खटिने जनशक्तिलाई विपद् सम्बन्धी तालिम दिने, नागरिक सचेतना अभिवृद्धि गर्ने र उद्धार सामग्रीहरु पर्याप्त मात्रामा उपलब्ध गराउन सकेमा कार्ययोजनामा लिएको उद्देश्य हासिल गर्न सकिन्छ जसबाट मनसुनजन्य विपद्का कारण हुने जनधनको क्षतिलाई न्यूनीकरण गर्न सकिने छ।

*[Handwritten signature]*

*[Handwritten signature]*



मनसुनबाट प्रभावित हुन सक्ने स्थानहरूको विस्तृत विवरण

१. ललितपुर महानगरपालिका

क्र.सं.	जोखिमयुक्त खोला/नाला/खोल्सा/बाटो/पहियो जान सक्ने स्थान/पुल पलेसाको विवरण	वडा	गाउँ/टोल	सदरमुकामबाट अनुमानित दुरी	उक्तस्थानमा रहेको सुरक्षित स्थल	कैफियत
१	वागमती गाँगाटोकुलो	३	वागमती कोरिडोर संगमवस्ती	१ कि.मी.ललितपुर मनपा	आइडल मोडेल स्कुल, परिवोध स्कुल, फोहोर प्रशोधन केन्द्र	
२	७ र १७ जोडेको पुल	७ र १७	महालक्ष्मी जोडेको	१.५ कि.मी.	युनाइटेड स्कुल, किष्ट हस्पिटल, ग्लोबल हस्पिटल	
३	खोला/नाला/खोल्सा/नभाएको	६	कनिबहाल	५०० मिटर	सामुदायिक विद्यालय, संस्थागत विद्यालय, स्वास्थ्य संस्था र कलेज	
४	७ र ८ जोडेको पुल	७ र ८	महालक्ष्मी जोडेको	१.५ कि.मी.	युनाइटेड स्कुल, किष्ट हस्पिटल, ग्लोबल हस्पिटल	
५	गुईत: दोमार पार्क	८	गुईत दोमार		विपद् भवन	पहियो जान सक्ने
६	कर्मनासा खोला	८	बालकुमारी		विपद् भवन	जोखिमयुक्त
७	मनोहरा कोरिडोर	९	बालकुमारी	६०० मिटर	सनराइज होम्सको परिसर	
८	वागमती कोरिडोर	९	शंखमुल	५०० मिटर	श्रमिक शान्ति कलेज	
९	कोडकु खोला कोरिडोर	९	बालकुमारि	१ कि.मी.	गौरीशैकर मा.वि.	

BOM

क्र.सं.	जोखिमयुक्त खोला/नाला/खोल्सा/बाटो/पहियो जान सक्ने स्थान/पुल पलेसाको विवरण	वडा	गाउँ/टोलो	प्राप्त सुदुरसुकामबाट सन्ततता अनुमानित दुरी	उक्तस्थानमा रहेको सुरक्षित स्थल	कैफियत
१०	कोडकु खोला पुल	९	बालकुमारी	१ कि.मी.	सनराइज होम्स परिसर	
११	बालकुमारी पुल चक्रपथ	९	बालकुमारी	८ मि.	सनराइज होम्स परिसर	
१२	झोलुडेगो			६०० मिटर	सनराइज होम्स परिसर	
१३	मनोहरा पुल	९	च्यासल एन्फा	५०० मिटर	एन्फा ग्राउण्ड शंखमुल	
१४	शंखमुल पुल	९	शंखमूल	५०० मिटर	जगत नारायण मन्दिर परिसर	
१५	वागमती नदी	१०	कोपुण्डोल ज्वागल		खोला किनार वडा भवन	
१६	नभएको	१२			आदर्श कन्या निकेतन मा.वि., मिननाथ आदर्श शिक्षा सदन	
१७	कर्मनाशा खोला	१५	हात्तिवन	१ कि.मि.		
१८	रवाको कर्मनाशा खोला	१७	रवाको बाफल भेलपा		छैन	
१७	वागमती	१८	सैबु	४ कि.मि.		
१८	नखु खोला	१८	सैबु	४ कि.मि.		
१९	जल विनायक पुल	१८	सैबु	४ कि.मि.		

मन्त्र





प्रजासत्ता  
राज्य  
नेपाल  
गृह मन्त्रालय

SON

क्र.सं.	जोखिमयुक्त खोला/नाला/खोल्सा/बाटो/पहिरो जान सक्ने स्थान/पुल पलेसाको विवरण	वडा	गाउँ/टोल	सहरसुकामबाट अनुमानित दुरी	उक्तस्थानमा रहेको सुरक्षित स्थल	कैफियत
२०	वागमती छेडो	१८	सैबु	४ कि.मि.	बालकुमारी आधारभूत विद्यालय	
२१	पाखागाउँ	१८	सैबु	४ कि.मि.	एच.डि.एस.भवन	
२२	के.सी.टोल	१८	सैबु	४ कि.मि.	ओममालय भवन	
२३	घुमाउने मार्ग	१८	सैबु	४ कि.मि.	सप्तऋषि मन्दिर परिसर	
२४	खत्रीगाउँ मुनी	१८	सैबु	४ कि.मि.	पशुपति मन्दिर परिसर	
२५	बालकुमारी आधारभूत विद्यालय	१८	सैबु	४ कि.मि.	स्वास्थ्य संस्थाहरु	
२६	एच.डि.एस.भवन	१८	सैबु	४ कि.मि.	आधारभूत स्वास्थ्य केन्द्र	
२७	ओममालय भवन	१८	सैबु	४ कि.मि.	मेडिसिटी अस्पताल	
२८	सप्तऋषि मन्दिर परिसर	१८	सैबु	४ कि.मि.	स्वास्थ्य संस्थाहरु	
२९	पशुपति मन्दिर परिसर	१८	सैबु	४ कि.मि.	आधारभूत स्वास्थ्य केन्द्र	
३०	स्वास्थ्य संस्थाहरु	१८	सैबु	४ कि.मि.	मेडिसिटी अस्पताल	
३१	आधारभूत स्वास्थ्य केन्द्र	१८	सैबु	४ कि.मि.	स्वास्थ्य संस्थाहरु	
३२	मेडिसिटी अस्पताल	१८			आधारभूत स्वास्थ्य केन्द्र	
३३	पाको खोल्सा	२६	पाको	१ कि.मि.	आधारभूत स्वास्थ्य केन्द्र र जनताको घर	
३४	कुमारीपाटी मूलसडक	१९	कुमारीपाटी मूल सडक		स्कूल/कलेज	

SON



प्रजासत्ता  
राज्य  
नेपाल  
गृह मन्त्रालय



नेपाल सरकार  
गृह मन्त्रालय  
क्रिस्तालीय प्रशासन

BYM

क्र.सं.	जोखिमयुक्त खोला/नाला/खोल्सा/बाटो/पहिरो जान सक्ने स्थान/पुल पलेसाको विवरण	वडा	गाउँ/टोल	पुनर्मुकामबाट ललितपुर अनुमानित दुरी	उत्तस्थानमा रहेको सुरक्षित स्थल	कैफियत
३५	खोकना दक्षिणकाली झोलुङ्गे पुल	२१	ताफुं मुगा	८ कि.मि.	खोकना कुष्ठरोग निवारण केन्द्र	
३६	भागु पाः पहिरो	२१	भागु पाः	८ कि.मि.		
३७	नारगल पहिरो	२१	नारगल	७ कि.मि.		
३८	सिकाली चौर पहिरो	२१	सिकाली	८ कि.मि.		
३९	तारकव सडक वाढीको जोखिम	२१	भैवकव बुल्खा डोल	७ कि.मि.		
४०	पोडोल खोल्सो जमीन कटान	२१	पोडोल	८ कि.मि.		
४१	खोकना राजकुलो पहिरो	२१		१५ कि.मि.		
४२	पम्पा न्हसिगाव पहिरो	२१	पम्पा	७ कि.मि.		
४३	समल्चो पहिरो	२१	समल्चो	७ कि.मि.		
४४	पँचवढ्यो पहिरो/भक्षय	२१	पँचव	७ कि.मि.		
४५	दौढ खोल्सी जमीन कटान	२१	दौढ	७ कि.मी.		
४६	देप (चिहान) वागमती नदी कटान	२१	पिग क्षेत्र	७ कि.मि.		
४७	जोगिद्ध (चिहान) वागमती नदी कटान	२१	देप क्षेत्र	९ कि.मि.		
४८			मचागा क्षेत्र	९.५ कि.मि.		
४९	मचागा (चिहान) वागमती नदी कटान	२१	मचागा: क्षेत्र	९.६.कि.मि.		
५०	महाडो सांस्कृतिक क्षेत्र भं.क्षय	२१	महाडो	९.६.कि.मि.		
५१	इखा पोडेल पहिरो	२२	बुंगमती	५०० मिटर	बडा कार्यालय भवन	



२६

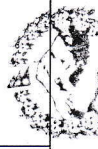
BYM



नेपाल गणतन्त्र  
सर्वकार  
जिल्ला प्रशासन कार्यालय  
सुनसरी

SRM

क्र.सं.	जोखिमयुक्त खोला/नाला/खोल्सा/बाटो/पहिरो जान सक्ने स्थान/पुल पलेसाको विवरण	बडा	गाउँ/टोल	प्रस्तावित भू-कामबाट अनुमानित दुरी	उत्तरस्थानमा रहेको सुरक्षित स्थल	कैफियत
५२	वागमती झोलुगे पुल	२२	भवानी स्थान	६०० मिटर	बडा कार्यालय भवन	
५३	वागमती नदी किनार	२२	भवानी स्थान	१ कि.मि.	बडा कार्यालय भवन	
५४	नखु खोला किनार	२२	धनु क्षेत्र	५०० मिटर	विपद् व्यवस्थापन भवन	
५५	खहरे खोला	२२	फर्सिडोल बस्ती क्षेत्र	६०० मिटर	बाखेल कुमारी आ.वि.	
५६	साँचो पहिरो बस्ती जोखिम	२२	बुगमती बस्ती क्षेत्र	२०० मिटर	विपद् व्यवस्थापन भवन	
५७	शिकारी डाँडा पहिरी	२२	फर्सिडोल बस्ती क्षेत्र	३ कि.म.	बाखेल कुमारी	
५८	सन्सरे डाँडा पहिरी	२२	फर्सिडोल बस्ती क्षेत्र	३ कि.मि.	बाखेल कुमारी	
५९	कार्यविनायक मन्दिर क्षेत्र पहिरी	२२	कार्यविनायक मन्दिर क्षेत्र	६०० मिटर	आदर्श सौल प्रा.वि.सेक्सन	
६०	खोइपु डाँडा पहिरी	२२	खोइपु बस्ती क्षेत्र	१.२ कि.मि.	महाकाल आ.वि.	
६१	खोइपु घाट वागमती नदीबाट कटान	२२	खोइपु बस्ती क्षेत्र	१.३ कि.मि.	महाकाल आ.वि.	
६२	भवानीस्थान वागमती नदीबाट कटान	२२	बुगमती बस्ती क्षेत्र	१ कि.मि.	महाकाल आ.वि.	



२७

SRM

SRM



नेपाल गृह मन्त्रालय  
सिन्धु प्रशासनिक महासंस्था

क्र.सं.	जोखिमयुक्त खोला/नाला/खोल्सा/बाटो/पहिरो जान सक्ने स्थान/पुल पलेसाको विवरण	वडा	गाउँ/टोलो ललितपुर सदरमुकामबाट अनुमानित दुरी	उत्तस्थानमा रहेको सुरक्षित स्थल	कैफियत
६३	रमेश तामाङको घरमाथी पहिरो	२२	२ कि.मि	महाकाल आ.वि.	
६४	बुगमती खान्न पहिरो	२२	५०० कि.मि.	वडा कार्यालय	
६५	जोगि डाँडा पहिरो	२२	४०० मिटर	वडा कार्यालय	
६६	चुनिपाखा दोकलान पहिरो	२२	६०० मि.	चुनिदेवी आ.वि.	
६७	रकेट घर छुउको पाखा पहिरो	२२	१ कि.मी.	महाकाल आ.वि.	
६८	लाखे डाँडा पहिरो	२२	५०० मि.	वडा कार्यालय	
६९	पाँचो पहिरो	२२	५०० मि.	वडा कार्यालय	
७०	गैरीगाउँ बस्ती डुवान	२२	१ कि.मि.	चुनिदेवी आ.वि.	
७१	नमुनाटोल क्रियापुत्री भवन जाने बाटोमा पहिरो जान सक्ने	२५	४ कि.मि.	जनउदय मा.वि.खाडिको डोल	
७२	नख्खु करिडोरका वस्तीहरु	२५	४ कि.मि.	बाल कमारी मन्दिर परिसर, पितृकुण्ड भवन, नख्खुडोल	
७३	जैनखेल पाखा पहिरो	२६	१ कि.मी.	जनताको घर	
७४	कर्मनाशा खोला	२८	३ कि.मि.	सामुदायिक विद्यालय	
७५	कर्मनाशा खोला	२९	३ कि.मि.	नभएको	

२८

२८

२८



सिन्धु प्रशासनिक महासंस्था

२. गोदावरी नगरपालिका

क्र.सं	जोखिमयुक्त खोला/नाला/खोल्सा/बाटो/पहिरो जान सक्ने स्थान/पुल पलेसाको विवरण	वडा	गाउँ/टोल	सदरमुकामबाट अनुमानित दुरी	उक्तस्थानमा रहेको सुरक्षित स्थल	कैफियत
१	तान्चिनार बस्ती पहिरो, मनोक्रान्ति नजिक बस्ती छेउ पहिरो, रोक्काटोल, लप्सिगौर बस्ती नजिक पहिरो, टौखेल लेलितघुम्ती	३	तान्चिनार, लेलिथोक	१२-१३ कि.मि.	गुठी भवन, तान्चिनार सामुदायिक भवन	
२	पौडेल माख्लो बस्ती, स्याडतान टोल बस्ती र शान्ति बनजंगल क्षेत्र	३	पौडेल	१२ कि.मि.	पौडेल सामुदायिक भवन	
३	गोदावरी खोला, गोदावरी कुण्ड क्षेत्र, गुह्ये खोला	३	कुण्ड लगायत खोला वरिपरि	१३ कि.मी	गोदावरी बसपार्क नजिक खेलकुद मैदान	
४	नहरबस्तीको पुल, नहर बस्तीको खोला वरिपरिका घरहरु, गोदावरी सभाहल मुन घरबस्ती नजिकको पहिरो, सेतो गुराँस सामुदायिक भवन, नौधारा फुलचोकी सडक खण्ड	३	नहर	१२-१३ कि.मि.	वन तालिमकेन्द्र, खुला मैदान, मोतिचौर	
५	शान्तिचर्चा बस्ती क्षेत्र, मुक्तेधर घाट क्षेत्र	३	टौखेल/किटिन ी	१२ कि.मि.	किटिनी मा.वि.सिद्धेश्वर आ.वि.गोदावरी कभर्ड हल, गुठी भवन	
६	सन्दुर खोल्सा	४	बडिखेल	९ कि.मि.	राममन्दिर हल	
७	गुन्डोल देखि ललितघुम्ती बाटो	४	बडिखेल	९ कि.मि.		
८	गवालिनदह सामुदायिक वन क्षेत्र	४	बडिखेल	९ कि.मि.		
९	ललितघुम्ती बाटो क्षेत्र	४	बडिखेल	९ कि.मि.		

*(Handwritten signature)*

*(Handwritten signature)*

*(Handwritten signature)*

सिन्धुपाल्चोक जिल्ला प्रशासन कार्यालय  
सिन्धुपाल्चोक





नेपाल गणतन्त्र  
सर्वसाधारण निर्वाचन आयोग

सुम्

क्र.सं	जोखिमयुक्त खोला/नाला/खोल्सा/बाटो/पहिरो जान सक्ने स्थान/पुल पलेसाको विवरण	वडा	गाउँ/टोला	सडक/सुकासबाट अनुमानित दुरी	उक्तस्थानमा रहेको सुरक्षित स्थल	कैफियत
१०	कोडकु खोला र ग्वालिनन्दह मूल क्षेत्र	४	बडिखेल	९ कि.मि.		
११	भ्याउखोला क्षेत्र	४	बडिखेल	९ कि.मि.	वडा कार्यालय	
१२	बडिखेल मूल सडक देखि टार हुदै साविक ३ वटा सिमाना क्षेत्र	४	बडिखेल	९ कि.मि.		
१३	घट्टेकुलो आसपासको क्षेत्र	४	बडिखेल	९ कि.मि.		
१४	हजारमूल क्षेत्र	४	बडिखेल	९ कि.मि.		
१५	तोल्याकारी क्षेत्र	४	बडिखेल	१० कि.मि.		
१६	विमिरे कुलो	४	बडिखेल	१२ कि.मि.		
१७	चण्डोल खानेपानी मूल क्षेत्र	४	बडिखेल	१५ कि.मि.		
१८	खसिमारा मूलदेखि चिहानडाँडा जाने कुलो	४	बडिखेल	१५ कि.मि.		
१९	साविक ५ को वन क्षेत्रमा पहिरो	४	बडिखेल	१२ कि.मि.		
२०	साविक ७ वाट साविक ४ जाने पुल बाढी	४	बडिखेल	११ कि.मि.		
२१	महादेवखोला	५	महादेवखोला	१४ कि.मि.	लेले प्र.सा.स.भवन	
२२	महतखोला	५	महतगाउ		लेले सरस्वती मा.वि.भवन	
२३	महादेवखोला	५	महादेव खोला		मनकामना अटीजम सेवा समाज भवन	
२४	चन्दनपुर मोटर बाटो गुमज पुल	५	महादेवखोला		गंगा कार्यालय बोर्डिङ भवन	
२५	तिलेश्वर घाट	५	तिलेश्वर		जय कुमारी आधारभूत सामुदायिक भवन	

३०

सुम्



नेपाल सरकार  
विश्वविद्यालय  
काठमाडौं

SONM

क्र.सं	जोखिमयुक्त खोला/नाला/खोल्सा/बाटो/पहिरो जान सक्ने स्थान/पुल पलेसाको विवरण	वडा	गाउँ/टोल प्रमाणपत्र लिनित अनुमानित दुरी	उत्तस्थानमा रहेको सुरक्षित स्थल	कैफियत
२६	ज्ञान कुण् सरस्वती कुण्ड मन्दिर परिषर	५	तिलेध्वर		
२७	लेले महत गाउँ देखि बडिखेल सडक	५	महतगाउँ		
२८	लेले भञ्ज्याङ सडक	५	लेले भञ्ज्याङ	१२ कि.मि.	
२९	पहाडे थापागाउँ सडक	५	थापागाउँ		
३०	लेले भञ्ज्याङ महतगाउँ सडक	५	महतगाउँ		
३१	महतगाउँ बस्ती	५	महतगाउँ		
३२	नल्लु तथा लेले खोलाको टिकाभैरव क्षेत्र	६	टिकाभैरव	बुद्ध मा.वि.टिकाभैरव	बाढीबाट जोखिम क्षेत्र
३३	नल्लु तथा लेले खोलाको टिकाभैरव क्षेत्र	६	ढुंगेटोल जुरेडाँडा शिखर्पा	दुसाल सामुदायिक भवन, शिखर्पा सामुदायिक भवन, सरस्वती आ.वि.	बाढी तथा पहिरोबा ट जोखिम क्षेत्र
३४	लेले खोला क्षेत्र र पी.आइ.ए.पार्क क्षेत्र	६	फैडोल	ब्याडमिन्टन कोर्ट र वडा कार्यालय परिसर	पहिरोबा ट जोखिम क्षेत्र

SONM

SONM

क्र.सं	जोखिमयुक्त खोला/नाला/खोल्सा/बाटो/पहिरो जान सक्ने स्थान/पुल पलेसाको विवरण	वडा	गाउँ/टोल	लतसर्दरमुकामबाट अनुमानित दुरी	उक्तस्थानमा रहेको सुरक्षित स्थल	कैफियत
३५	देशी मुहान पुल	६	देशीको मुहान	१३ कि.मि.		जोखिमयुक्त पुल
३६	भैसेखोला	६	भैसेखोला	१३ कि.मि.		
३७	टिकाभैरव पुल	६	टिकाभैरव	१२ कि.मि.	मयुर एकेडेमी स्कुल, टिकाभैरव, छम्पी स्वास्थ्य चौकी र छम्पीदेवी मा.वि.	
३८	टिकाभैरव खोला	६	टिकाभैरव बजार र बुद्ध मा.वि.विद्यालय परिसर समेत	१२ कि.मि.		
३९	बुरुचुली खोला	९				
४०	नखु खोला	९	साविक ७ नं.देखि छम्पी हुदै टिकाभैरव सम्म	१२ कि.मि.		
४१	लुकुन्डोल जाने सडक र लुकुन्डोल बस्ती	९	लुकुन्डोल	१७ कि.मि.	गणेश आ.वि.इट्टाहिटी	
४२	लुकुन्डोल खहरे खोला	९	लुकुन्डोल	१७ कि.मि.	गणेश आ.वि.इट्टाहिटी	
४३	छम्पी टिकाभैरव सडक पहिरो	९	छम्पी टिकाभैरव	८-१२ कि.मी.	गणेश आ.वि.इट्टाहिटी	

३२

३३



सुम्

क्र.सं	जोखिमयुक्त खोला/नाला/खोल्सा/बाटो/पहिरो जान सक्ने स्थान/पुल पलेसाको विवरण	वडा	गाउँ/टोल सिद्धमुकामबाट अनुमानित दुरी	उक्तस्थानमा रहेको सुरक्षित स्थल	कैफियत
४४	काफलबोट जाने सडक र काफलबोट बस्ती	९	काफलबोट	गणेश आ.वि.इट्टाहिटी	
४५	इट्टाहिटी चारघरे झोलुंगे पुल र इट्टाहिटी बस्ती	९	इट्टाहिटी	गणेश आ.वि.इट्टाहिटी	
४६	सल्यानटार प्रहरी चौकी एरिया	९	सल्यानटार	छम्पीदेवी मा.वि.	
४७	सानागाउँ (पहिरो जोखिम)	९	साविक वडा नं.८	गणेश आ.वि.इट्टाहिटी	
४८	हुनुमाठ खानेपानी ट्याङ्की एरिया	९	हुनुमाठ	गणेश आ.वि.इट्टाहिटी	
४९	थापागाउँ	९	थापागाउँ	छम्पीदेवी मा.वि.	
५०	साविक ७ नं.वडा ठुलो पोखरी एरिया	९	ठुलोपोखरी	छम्पी स्वास्थ्य चौको	
५१	तल्लो विष्ट गाउँ (बोकेदह)	९	तल्लो विष्टगाउँ	छम्पी स्वास्थ्य चौको	
५२	छम्पी टिकाभैरव सिंचाई कुलो	९	छम्पी टिकाभैरव	छम्पी स्वास्थ्य चौको	
५३	फर्पिगाँउ कुलो	९	टिकाभैरव	छम्पी स्वास्थ्य चौको	
५४	मेल्लु कुलो	९	पटासीफाँउ	छम्पी स्वास्थ्य चौको	
५५	इखाफाँउ बस्ती	९	इखाफाँउ	छम्पी देवी.मा.वि. चौको	
५६	थापागाउँ भ्युटेन फाँउ	९	थापागाउँ	छम्पी देवी मा.वि. चौको	
५७	नब्खु खोला	११	चापागाउँ	आधारभूत स्वास्थ्य केन्द्र, वडा कार्यालय, तिलगंगा सामुदायिक	

३३



सुम्

Copy

क्र.सं	जोखिमयुक्त खोला/नाला/खोल्सा/बाटो/पहिरो जान सक्ने स्थान/पुल पलेसाको विवरण	वडा	गाउँ/टोल	साविकसुकासबाट अनुमानित दुरी	उत्कस्थानमा रहेको सुरक्षित स्थल	कैफियत
५८	पागल वन पहिरो	११	चापागाउँ		आँखा केन्द्र, बज्रबाराही मा.वि., जनभावना क्याम्पस	
५९	पंगा बज्रबाराही खोल्सा	११	चापागाउँ	७ कि.मी.	आधारभूत स्वास्थ्य केन्द्र, वडा कार्यालय, तिलगंगा सामुदायिक आँखा केन्द्र, बज्रबाराही मा.वि., वाणीविलास मा.वि., जनभावना क्याम्पस, कुहैचौर जेष्ठ नागरिक दिवा सेवा केन्द्र	
६०	नखु खोला	१२	ठेचो वागमती पक्की पुल	१४ कि.मि.	वडा भवन, स्वास्थ्य चौकी, सरस्वती मा.वि.दुरिखेल	
६१	गंगटो खोला आसपास बस्ती	१२	गंगटे खोला आसपास बस्ती		वडा भवन, स्वास्थ्य चौकी, सरस्वती मा.वि.दुरिखेल	
६२	गलावन	१२	गंगटे खोला आसपास बस्ती	२ कि.मी.	वडा भवन, स्वास्थ्य चौकी, सरस्वती मा.वि.दुरिखेल	
६३	फियो खोल्सी	१२	इयालिपाटी देखि ठेचो हेल्थपोष्ट सम्म	२ कि.मि.	वडा भवन, स्वास्थ्य चौकी, सरस्वती मा.वि.दुरिखेल	

३४

Copy



नेपाल प्रजासत्तक  
सर्वकार  
नगरपालिका  
सुदूरपश्चिम प्रदेश

सुदूरपश्चिम

क्र.सं	जोखिमयुक्त खोला/नाला/खोल्सा/बाटो/पहियो जान सक्ने स्थान/पुल पलेसाको विवरण	वडा	गाउँ/टोल	प्रशासनिक नवित्त	अनुमानित दुरी	उत्तस्थानमा रहेको सुरक्षित स्थल	कैफियत
६४	ढल्केधोर वन पहियो	१२			२ कि.मि.	वडा भवन, स्वास्थ्य चौकी, सरस्वती मा.वि.दुरिखेल	
६५	लाकसेरे बाटा पहियो	१२	ढल्केधोर वन		५०० मिटर	वडा भवन, स्वास्थ्य चौकी, सरस्वती मा.वि.दुरिखेल	
६६	ठेचो नख्खु खोला बाढी ठेचो वडाको मसान घाट देखि सुनाकोठीको सिमानासम्म साविक २ क ३क ५क ६ख ६क ९च	१२	ठेचो वडाको मसानघाट देखि सुनाकोठीको सिमानासम्म		३ कि.मि.	वडा भवन, स्वास्थ्य चौकी, सरस्वती मा.वि.दुरिखेल	
६७	पंडे	१२	३ कमा ठेचो र छम्पी जोडने पुल		३०० मिटर	वडा भवन, स्वास्थ्य चौकी, सरस्वती मा.वि.दुरिखेल	
६८	भञ्ज्याङ वाडेगाउँ सडक पहियो तथा पुल	१३	पहरी टोल		८ कि.मी.	गुठी भवन	
६९	सन्तानेधर ठैव सडक पहियो	१३	गागले टोल		८ कि.मि.	बज्रयोगिनी मन्दिर	
७०	आस्था खड्काको घर भनि सडक पहियो	१३	खड्का टोल		८ कि.मि.	बज्रयोगिनी मन्दिर	
७१	कृष्ण जिसिको घरमुनी सडक पहियो	१३	पिपलबोट खड्का टोल		८ कि.मि.		
७२	राज कुमार थापाको घर मुनी पहियो	१३	भलिपुच चोक		८ कि.मि.		
७३	पिपलबोट खड्काटोल सडक पहियो	१३	थापागाउँ		८ कि.मि.		
७४	कर्मनासा खोला	१३	थापागाउँ		८ कि.मि.		

३५

नेपाल प्रजासत्तक  
सर्वकार  
नगरपालिका  
सुदूरपश्चिम प्रदेश

सुदूरपश्चिम

सुदूरपश्चिम




सुम्


क्र.सं.	जोखिमयुक्त खोला/नाला/खोल्सा/बाटो/पहिरो जान सक्ने स्थान/पुल पलेसाको विवरण	वडा	गाउँ/टोल	सदरमुकामबाट अनुमानित दुरी	उत्तस्थानमा रहेको सुरक्षित स्थल	कैफियत
७५	कर्मनासा खोला नदि नियन्त्रण	१३	हाउजिड	८ कि.मि.	हाउजिड	
७६	बभ्र फुलवारी उद्यान पहिरो	१३	टौखेल	८.किमि.	पार्क	
७७	बुरुन्चुली खोला	७	बुरुन्चुली	१५ कि.मि.	मै फाँट	
७८	कमेरो डोल खोला	७	कमेरोडोल	१८ किमि	वडा कार्यालय	
७९	वागमती खोला नदी	७	कटुवाल दह	१८ कि.मि.	मछिन्द्रनाथ मन्दिर आसपास	
८०	महादेव खोला	७	कटुवाल दह	१८ कि.मि.	क्रसर एरिया	
८१	घट्टेखोला	७	घट्टेखोला जौवारी	२२ कि.मि.	सामुदायिक भवन	
८२	काईयो बुन्ने बुद्धको डोल	७	कार्तिक डोल	१६ कि.मि.	जुरेली डाँडा खुल्ला क्षेत्र	
८३	सिमखेत डोल	७	सिमखेत	१६ कि.मि.	खेल मैदान क्षेत्र	

३. महालक्ष्मी नगरपालिका

क्र.सं.	जोखिमयुक्त खोला/नाला/खोल्सा/बाटो/पहिरो जान सक्ने स्थान/पुल पलेसाको विवरण	वडा	गाउँ/टोल	सदरमुकामबाट अनुमानित दुरी	उत्तस्थानमा रहेको सुरक्षित स्थल	कैफियत
१	कर्मनाशा खोला	१ र २		५ कि.मी.	गम्भीर सुमुन्द्र सेतु, स्कुल, स्वास्थ्य संस्था, वडा नं. १ र २ मा रहेको, किष्ट हस्पिटल	

सुम्





SON

क्र.सं.	जोखिमयुक्त खोला/नाला/खोल्सा/बाटो/पहिरो जान सक्ने स्थान/पुल पलेसाको विवरण	वडा	गाउँ/टोल/नाला/खोल्सा/बाटो/पहिरो/सकने स्थान/पुल पलेसाको विवरण	उत्कस्थानमा रहेको सुरक्षित स्थल	कैफियत
२	गोदावरी खोला	५, ६, ७, ८	१० कि.मी.	स्वास्थ्य संस्था वडा नं. ६, ७ र ८ मा रहेको, डोन बोस्को स्कुल	
३	लुभु खोला	८ र ९	१५ कि.मी.	स्वास्थ्य संस्था वडा नं. ८ र ९ मा रहेको, डोन बोस्को स्कुल	
४	लाकुरी भन्ज्याङ्ग	१०	२५ कि.मी.	स्वास्थ्य संस्था वडा नं. ८ र १० मा रहेको, सामुदायिक भवन	
५	वडा नं. १० को कार्यालय	१०	२५ कि.मी.	स्वास्थ्य संस्था वडा नं. १० मा रहेको,	
६	वडा नं. ९ र १० को विभिन्न स्थानमा	९ र १०	२० कि.मी.	स्वास्थ्य संस्था वडा नं. ९ र १० मा रहेको,	

४. वागमती गाउँपालिका

क्र.सं.	जोखिमयुक्त खोला/नाला/खोल्सा/बाटो/पहिरो जान सक्ने स्थान/पुल पलेसाको विवरण	वडा	गाउँ/टोल	सदरमुकामबाट अनुमानित दुरी	उत्कस्थानमा रहेको सुरक्षित स्थल	कैफियत
१	वागमती खोला किनारा	१, २, ४, ६ र ७		२५-५५ कि.मि.	घुसेल मा.वि.	

SON





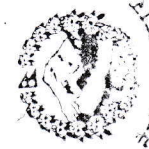
नेपाल गृह मन्त्रालय  
प्रशासनिक प्रशासन विभाग  
ललितपुर

रहेको

क्र.सं.	जोखिमयुक्त खोला/नाला/खोल्सा/बाटो/पहिरो जान सक्ने स्थान/पुल पलेसाको विवरण	वडा	गाउँ/टोलो	उत्तस्थानमा रहेको सुरक्षित स्थल	कैफियत
२	खानी खोला किनारा	३	यास्पा	कालि देवी मा.वि. ३	
३	भालुखोला	५	कलवन	भट्टेडाँडा मा.वि. ३	
		६	आश्राड	महाँकाल खोला मा.वि. ३	
४	बस्ती जोखिम	१	पाटफल	भट्टेडाँडा स्वास्थ्य चौकी ३	
		१	दोभान	भट्टेडाँडा सामुदायिक इकाइ ३	
		१	शिशौटार	काली देवी मावि ४	
		२	महभिर	वागमती मावि ४	
		२	चेपाडदमार	नारायणी मावि ७	
		२	खाल्डेटोल	सभाने स्वास्थ्य सामुदायिक इकाइ ७	
		२	बगुवा	आश्राड स्वास्थ्य चौकी ६	
		२	कुटमिरो दमा	वागमती गा.पा. प्रशासनीक भवन ३	
		२	सेरेफाँट	विज्ञानप्रभा आ.वि. ५	
		२	शिसौचौर	थाडसिडटार अस्पताल ४	
		२	छोकरपाखा	विद्याधिधरी मावि ६	
		३	झाँक्रिडाँडा थुम्की महाँकाल खोल्सा	गिम्दी स्वास्थ्य चौकी ७	

रहेको

३८



नेपाल गृह मन्त्रालय  
प्रशासनिक प्रशासन विभाग  
ललितपुर

SOM

क्र.सं.	जोखिमयुक्त खोला/नाला/खोल्सा/बाटो/पहिरो जान सक्ने स्थान/पुल पलेसाको विवरण	वडा	जिल्ला/नाउँ/टोपि/गृह	सदरमुकामबाट अनुमानित दुरी	उत्कृष्टस्थानमा रहेको सुरक्षित स्थल	कैफियत
		३	सातकन्या		बुलाकीचौर खोप केन्द्र	
		३	छपेली		खयरघारी खेल मैदान ४	
		३	भैसे			
		३	चैनपुर			
		४	गढी भञ्ज्याङ			
		४	बुढी देवी चौकी वस्ती			
		४	खयरघारी वस्ती			
		४	गैरी टोल			
		४	तल्लो सिम्ले			
		५	सानो चिला			
		५	चोहार खोल्सा			
		५	इकुडोल बेसी धारे लेक वस्ती			
		५	भकारीडाँडा			
		६	इकुडोल बेसी			
		७	लुकुनी बेसी			
			गियाल्लु			


SOM

✓

नयाँ पुरानो नगरपालिका  
सुदूरपश्चिम प्रदेश  
जिल्ला पञ्चायत  
सुदूरपश्चिम प्रदेश



नयाँ पुरानो नगरपालिका  
सुदूरपश्चिम प्रदेश  
जिल्ला पञ्चायत  
सुदूरपश्चिम प्रदेश






50

क्र.सं.	जोखिमयुक्त खोला/नाला/खोल्सा/बाटो/पहिरो जान सक्ने स्थान/पुल पलेसाको विवरण	वडा	गाउँ/टोल	सहर/सुबुमबाट अनुमानित दुरी	उत्तस्थानमा रहेको सुरक्षित स्थल	कैफियत
		७	साहुमारा			
		७	तिल्केघारी			
		७	वयरडाँडा			
		७	खुमीविसी			
		७	काउसे वेसी			
		७	नागटार अस्तेवार			
		३ र २	कान्ति लोकपथको तीनपाने/नयाँ गाउँ/झाँक्रीडाँडाँ/ भालुखोला/छपेली/ चैनपुर/वगुवा			
५	सडक पहिरो	४, ६, ७	प्युटार सडक खण्डको रुम्बा भीर पहिरो/देउरालफ क्षेत्र पहिरो/ देउता खोला/सुभाने खोला			

४०



४०

50






Signature

क्र.सं.	जोखिमयुक्त खोला/नाला/खोल्सा/बाटो/पहिरो जान सक्ने स्थान/पुल पलेसाको विवरण	वडा	गाउँ/टोल्लातपुर् सदरमुकामबाट अनुमानित दुरी	उक्तस्थानमा रहेको सुरक्षित स्थल	कैफियत
		६	आश्राड टूष्ट पुल		
		२	मझुवा झोलुङ्गेपुल		
		७	कटुवा वेसीको झोलुङ्गे पुल		
		३	यास्पा झोलुङ्गे पुल		
		७	रयाल्यु झोलुङ्गे पुल		
		७	खुर्मी झोलुङ्गे पुल		
		७	काउसेवेसी झोलुङ्गे पुल		
		७	बेलदमार झोलुङ्गे पुल		
		१	दोभान झोलुङ्गे पुल		
		३ २ ५	झाँक्रीडाँडा/भट्टेडाँ डा/कलवन/माझ खण्ड		
७	राजमार्ग जोखिम				

Signature

४२



Signature

५. कोन्ज्योसोम गाउँपालिका

क्र.सं.	जोखिमयुक्त खोला/नाला/खोल्सा/बाटो/पहियो जान सक्ने स्थान/पुल पलेसाको विवरण	वडा	गाउँ/टोल लानित सिदरमुकामबाट अनुमानित दुरी	उक्त स्थानमा रहेको सुरक्षित स्थल	कैफियत
१	ठोस्नेखोला	१	ठोस्नेखोला	कालीसेती देवी आवि	
२	तिप्चेखोला	१	तिप्चेखोला	ज्ञानोदय आवि	
३	भाजुको खोल्सा	१	भाजुको गडरा	बाघ भैरव मावि	
४	मोक्तानडोलको खोल्सा	१	बाहुनडाँडा	कालीसेती देवी आवि	
५	ग्वारीडाँडा खोल्सा	१	थोकरटोल	कालीसेती देवी आवि	
६	नातीडोल खोल्सा	१	ठोस्नेखोला	वनस्पती आवि	
७	थोकरटोलको झोलुङ्गे पुल	१	थोकरटोल	कालीसेती देवी आवि	
८	लामदुवाली झोलुङ्गे पुल	१	ठोस्नेखोला	कालीसेती देवी आवि	
९	साविक ३ र ४ नं को झोलुङ्गे पुल	१	ठोस्नेखोला	काली सेती देवी आवि	
१०	ठोस्नेखोला बेलिब्रिज	१	ठोस्नेखोला	काली सेती देवी आवि	
११	चौघरे देउराली मध्यमार्गी	१	ठोस्नेखोला	काम्लेचौर खेलमैदान	
१२	ठोस्नेखोला करिडोर	१	ठोस्नेखोला	काली सेती देवी आवि	
१३	हर्केडाँडा महाकाल जोडने मोटरबाटो	१	बाहुनडाँडा	काली सेती देवी आवि	
१४	सिरुडाँडा भुलुनटोल मोटरबाटो	१	सिरुडाँडा	वनस्पति आवि	
१५	सिमभञ्ज्याङ, तिप्लेभञ्ज्याङ मोटरबाटो	१		ज्ञानोदय आवि	
१६	तिप्चेभञ्ज्याङ गुर्दुमपाखा मोटरबाटो	१	तिप्चेभञ्ज्याङ	गुर्दुमपाखा खेलमैदान	
१७	लोप्चनटोल गापा भवन हुदै देउराली जोडने मोटरबाटो	१	लोपचेनटोल	बाघभैरव मावि	

mpj





सुम्

क्र.सं.	जोखिमयुक्त खोला/नाला/खोल्सा/बाटो/पहिरो जान सक्ने स्थान/पुल पलेसाको विवरण	वडा	गाउँ/टोला/वडा/सदरमुकामबाट अनुमानित दुरी	उक्त स्थानमा रहेको सुरक्षित स्थल	कैफियत
१८	सिमभञ्ज्याङ्ग दलचोकी जोडने मोटरबाटो	१	सिमभञ्ज्याङ्ग	बाघभैरव मावि	
१९	सिमभञ्ज्याङ्ग तल्लो पल्लो घोडवाटोल मोटरबाटो	१	सिमभञ्ज्याङ्ग	ज्ञानोदय आवि	
२०	रुम्बाडाँडा	१	सिमभञ्ज्याङ्ग	बाघभैरव मावि	
२१	चौतारा भञ्ज्याङ आसपास क्षेत्र	१	चौतारा	बाघभैरव मावि	
२२	भुमेडाँडा क्षेत्र	१	भुमेडाँडा	बाघभैरव मावि	
२३	खोल्माडाँडा क्षेत्र	१	खोल्माडाँडा	बाघभैरव मावि	
२४	क्याडपडाँडा क्षेत्र	१	क्याडपडाँडा	ज्ञानोदय आवि	
२५	माथिल्लो घोडवाटोल क्षेत्र	१	घोडवाटोल	ज्ञानोदय आवि	
२६	सिमसुरडाँडा क्षेत्र	१	सिमसुरडाँडा	काली सेती देवी आवि	
२७	स्याडतान टोल भुलुनटोल क्षेत्र	१	सिरुडाँडा	वनस्पती आवि	
२८	बाहुनडाँडा क्षेत्र	१	बाहुनडाँडा	काली सेती देवा आवि	
२९	खर्कटोल क्षेत्र	१	अर्कटोल	बाघभैरव मावि	
३०	गोठडाँडा, मुलडोल, दोभान क्षेत्र	१	घोडवाटोल	ज्ञानोदय आवि	
३१	उनीचउर खरिडाँडा मोटर बाटो	२	उनीचौर	खरिडाँडा तरकारी संकलन केन्द्र	जोखिम क्षेत्र
३२	बयलगोठ बाँचउर मोटर बाटो	२	बयलगोठ	उनीचउर फुटवल ग्राउण्ड	
३३	छप्परडाँडा लाम्दुवाली वस्ती	२	लाम्दुवाली	मगरगाउँ कालीदेवी आवि	


सुम्





क्र.सं.	जोखिमयुक्त खोला/नाला/खोल्सा/बाटो/पहिरो जान सक्ने स्थान/पुल पलेसाको विवरण	वडा	गाउँ/टोल	लक्षित/पुका/बाटो अनुमानित दुरी	उक्त स्थानमा रहेको सुरक्षित स्थल	कैफियत
३४	छापक वस्ती	२	छापक	३१ किमी	खोतर चौतारीडाँडा	
३५	भकारीडाँडा वस्ती	२	छापक	३१ किमी	भकारीडाँडा	
३६	टेवन दुडडोल वस्ती	२	टेवन	३१ किमी	भकारीडाँडा	
३७	मेथुम सुचिपाटा वस्ती	२	मेथुम	३० किमी	भूमिथुम्का आवि	
३८	सोचे मेथुम र विमिरे वस्ती	२	सोचे	३० किमी	भूमिथुम्का आवि	
३९	भलडाँडा वस्ती	२	भलडाँडा	३०किमी	भूमिथुम्का आवि	
४०	बतासेडाँडा वस्ती	२	बतासेडाँडा	३० किमि	भूमिथुम्का आवि	
४१	वाँचउर दबुरडाँडा मोटरबाटो	२	बाँचौर दबुरडाँडा	२७ किमी	छयोर्तेनडाँडा मगरगाउँ कालीदेवी आवि	
४२	पधेरडाँडा, दबुरडाँडा र बाँचौर वस्ती	२	पँधेरापाखा	२७ किमी		
४३	मेथुम पहिरो	२	मेथुम	३० किमि	भूमिथुम्का आवि	
४४	कतुवन शंखु मोटरबाटो	२	शंखु	३० किमि		
४५	दलचोकी शंखु मोटरबाटो	२	शंखु	३० किमी		
४६	ठोस्ने खोला सिलिङ्गेवेसी देखि विमिरे सम्मका खोल्साहरु	३	सिलिङ्गेवेसी	२७ किमी	ज्ञानज्योती आवि	
४७	सिरुडाँडा खोल्सा	३	सिरुडाँडा	२५ किमी	वनस्पति आवि	
४८	महवीर खोल्सा	३	महवीर	२६ किमी		
४९	सिलिङ्गेवेसी पुल	३	सिलिङ्गेवेसी	२७ किमि	ज्ञानज्योति आवि	
५०	ढुङ्गे स्कुल खोल्सा	४	ढुंगेसुन्दर पानी	२१ किमि	गुसेधर मावि	

४५



४५

2078

नेपाल गणतन्त्र  
राज्य मन्त्रालय  
जिल्ला शाखा/टोल  
ललितपुर

क्र.सं.	जोखिमयुक्त खोला/नाला/खोल्सा/बाटो/पहियो जान सक्ने स्थान/पुल पलेसाको विवरण	वडा	श्राद्ध/टोल ललितपुर	सदरमुकामबाट अनुमानित दुरी	उक्त स्थानमा रहेको सुरक्षित स्थल	कैफियत
५१	ढुंगे खोल्सा	४	ढुंगेसुन्दर पानी	२१ किमि	गुप्तेश्वर मावि	
५२	गोलडाँडा खोल्सा	४	ढुंगेसुन्दर पानी	२२ किमि	गुप्तेश्वर मावि	
५३	स्याङतान टोल खोल्सा	४	नल्लु भज्याङ	२० किमि	नल्लु भज्याङ	
५४	ओखरवोट खोल्सा	४	ओखरवोट	१९ किमि	गुप्तेश्वर मावि	
५५	पोलोनडोल खोल्सा	४	पोलोनडोल			
५६	गोठडाँडा खोल्सा	४	गोठडाँडा			
५७	देवी स्कुल खोल्सा	४	वतिस्योङ्ग	१८ किमि	देवी आवि	
५८	कालीदेवी खोल्सा	४				
५९	चम्दाघाट खोल्सा	४	चम्दाघाट	१८ किमि	देवी आवि	
६०	भोटुको पसल खोल्सा	४		१८ किमि		
६१	खेतोर खोल्सा	४		२० किमि	महाँकाल आवि	
६२	ककरडाँडा खोल्सा	४				
६३	साँदी खोल्सा	४				
६४	पंगिहोप खोल्सा	४				
६५	कुलुहोप खोल्सा	४				
६६	पाथीभरा मन्दिर खोल्सा	४	पाथीभरा	१७ किमि	पाथीभरा मन्दिर	
६७	भारदेउ खोला, सिगाने डोल खोला, कर्ण बहादुर घर डोलको खोल्सा, गणेश	५	सुदुरे	२२ किमि	बालेश्वरी मावि	

2078


४६

नेपाल गणतन्त्र  
राज्य मन्त्रालय  
जिल्ला शाखा/टोल  
ललितपुर



क्र.सं.	जोखिमयुक्त खोला/नाला/खोल्सा/बाटो/पहिरो जान सक्ने स्थान/पुल पलेसाको विवरण	वडा	गाउँ/सुदुरे	सदरमुकामबाट अनुमानित दुरी	उक्त स्थानमा रहेको सुरक्षित स्थल	कैफियत
६८	बहादुर सुनारको घर नजिकको खोल्सार रेडक्रस भवन पछाडिको पुल भुलुन टोल खोल्सा, रातो ककरो डोल खोल्सा, ताजिमायाको घर नजिकको खोल्सा र आरन डाँडा खोल्सा र भुलुन टोल जाने पुल, सुदुरे टोल जाने पुल	५	सुदुरे	२२ किमि	बालेश्वरी मावि	
६९	साविकको ३ र ४ को सीमानामा बग्ने खोलार पुल, पर्धेरी डोल खोला	५	सुदुरे	२२ किमि	बालेश्वरी मावि	
७०	रुम्बा टोल खोला, साविक ४ र ५ को सीमानामा बग्ने खोल्सा र साविक ४ र ८ को वडा सीमानामा बग्ने कुलो/खोल्सा	५	सुरडाँडा रुम्बा टोल	२२ किमि	गुसेधर आवि	
७१	स्याङ्वा टोल खोला, तितुङ टोल खोल्सा, कुन्नकाली मन्दिर नजिकको खोल्सा	५	तितुङ टोल रुम्बा टल र स्याङ्वा टोल	२२ किमि		
७२	वडा कार्यालय अगाडिको खोल्सा, नागवान खोला, भाखुखोला वस्ती खोल्सा	५	मोक्तान टोल सानो भालुखोला	२२ किमि	बालेश्वरी मावि	

*Handwritten signature*



*Handwritten signature*




क्र.सं.	जोखिमयुक्त खोला/नाला/खोल्सा/बाटो/पहियो जान सक्ने स्थान/पुल पलेसाको विवरण	वडा	गाउँ/टोल	सदरमुकामबाट अनुमानित दुरी	उक्त स्थानमा रहेको सुरक्षित स्थल	कैफियत
७३	साविक ६ को अनिल मोक्तानको घर खोलाको झुम पाइप अगाडिको, राकेश मोक्तानको घर पछाडिको पुलेसो	५				
७४	योजनको घर माथिको खोल्सा, पूर्ण बहादुर तामाङ र विर बहादुर लोप्चनको घर सिमानाको खोल्सा	५	योजन टोल, नेवार टोल र घले टोल, स्याङतान टोल	२२ किमि	बालेधारी मावि	
७५	नौखाण्डे डोल खोला	५	पौवाचौर	२२ किमि	गुप्तेश्वर आवि	
७६	गोठ डोल खोला, खराङ खोला, वति खोला, घ्यावा टोल खोल्सा, खराङ खोला पुल, घट्ट कुलो पुल र घ्यावा टोल जाने पुल	५	हुलो लोसेपाखा देलडाँडा	२२ किमि	बालेधारी मावि /गुप्तेश्वर आवि	

६. महाकाल गाउँपालिका

क्र.सं.	जोखिमयुक्त खोला/नाला/खोल्सा/बाटो/पहियो जान सक्ने स्थान/पुल पलेसाको विवरण	वडा	गाउँ/टोल	सदरमुकामबाट अनुमानित दुरी	उक्तस्थानमा रहेको सुरक्षित स्थल	कैफियत
१	हुलादुर्लुङ कपिराम जाने मोटरबाटो/पहियो		गाम्राङ	८० किमि	श्री ५ महेन्द्र मावि	

*[Handwritten signature]*



*[Handwritten signature]*



क्र.सं.	जोखिमयुक्त खोला/नाला/खोल्सा/बाटो/पहिरो जान सक्ने स्थान/पुल पलेसाको विवरण	वडा	गाउँ/टोलि	सदरमुकामबाट अनुमानित दुरी	उक्तस्थानमा रहेको सुरक्षित स्थल	कैफियत
२	अस्टे बगर बस्ती	६	अस्टे बगर बस्ती	८० किमि	वागमती आवि कपिराम	
३	बाँसधारी देउता खोला मोटरबाटो	५	बाँसधारी	६५ किमि	नमन डाँडा	
४	नमनडोल बस्ती	५	नमनडोल	५८ किमि	नमनडोल	
५	होडिसड खोला/सोलथुम बस्ती	५	होडिसड खोला	४५ किमि	गैरीगाउँ	
६	च्याम्राड बेसी फेदी खोला बस्ती	५	फेदीखोला बस्ती	६० किमि	भसगाउँ	
७	सानो गोटिखेल बस्ती	३	पँधेरखोला	४३ किमि	माथिल्लो गोटिखेल	
८	धामीखोला	३	धामीखोला बस्ती	४० किमि	गोटिखेल बजार	
९	सुमारा जाने पुल	३	नासुरखेल	४० किमि	गोटिखेल बजार	
१०	मानिखेल बुखेल जाने मेन सडक	३	पुरानागाउँ	४० किमि		
११	बोल्देखोला बस्ती	१	बोल्देखोला	३८ किमि	मानिखेल बजार	
१२	मानिखेलबाट बुखेल जाने मेनसडक पुल	१	नागाढोका	३७ किमि	मानिखेल बजार	
१३	मुल डाँडा पहिरो	३	मुल डाँडा	३५ किमि	गोटिखेल बजार	
१४	उत्तिस गैरा बस्ती	३	उत्तिस गैरा बस्ती	३३ किमि	दारपाखा	
१५	रातामाटे पहिरो मेन सडक	३	रातामाटे	३० किमि	कतवन	

Handwritten signature/initials.



Handwritten signature/initials.



नेपाल सरकार  
स्वास्थ्य विभाग  
जिल्ला स्वास्थ्य कार्यालय  
सुर्खेत


क्र.सं.	जोखिमयुक्त खोला/नाला/खोल्सा/बाटो/पहिरो जान सक्ने स्थान/पुल पलेसाको विवरण	बडा	सुर्खेत/सुर्खेत नौवतपुर	सदरमुकामबाट अनुमानित दुरी	उक्तस्थानमा रहेको सुरक्षित स्थल	कैफियत
१६	कमराड वस्ती	१, २ र ३	बमराड	३० किमि	कतवन	
१७	ठोस्ने खोला पुल	२	ठोस्ने खोला	३० किमि	सानाबास	
१८	तल्लो ठोस्ने खोला बस्ती	२	ठोस्ने खोला	३२ किमि	सानाबास	

*(Handwritten signature)*



नेपाल सरकार  
स्वास्थ्य विभाग  
जिल्ला स्वास्थ्य कार्यालय  
सुर्खेत

*(Handwritten signature)*




अनुसूची २

नेपाल प्रहरी माताहत स्टेण्डवाई रहने दक्ष जनशक्तिको विवरण

क्र.सं.	जिल्ला	कार्यालयको नाम	स्टेण्डवाई रहने स्थान	स्टेण्डवाई रहने संख्या	कैफियत
१	ललितपुर	परिसर ललितपुर	परिसर ललितपुर	२५	
२	ललितपुर	वृत्त सातदोवाटो	वृत्त सातदोवाटो	१५	
३	ललितपुर	वृत्त चाँपागाउ	वृत्त चाँपागाउ	१५	
४	ललितपुर	प्रभाग मंगलवजार	प्रभाग मंगलवजार	१०	
५	ललितपुर	प्रभाग सानेपा	प्रभाग सानेपा	१०	
६	ललितपुर	प्रभाग पुलचोक	प्रभाग पुलचोक	१०	
७	ललितपुर	प्रभाग ईमाडोल	प्रभाग ईमाडोल	१०	
८	ललितपुर	प्रभाग बाडेगाँउ	प्रभाग बाडेगाँउ	१०	
९	ललितपुर	प्रभाग बुङ्गमती	प्रभाग बुङ्गमती	१०	
१०	ललितपुर	प्रभाग बालकुमारी	प्रभाग बालकुमारी	६	
११	ललितपुर	प्रभाग बल्खु	प्रभाग बल्खु	६	
१२	ललितपुर	प्रभाग लुभु	प्रभाग लुभु ललितपुर	५	
१३	ललितपुर	प्रभाग हरिसिद्धि	प्रभाग हरिसिद्धि ललितपुर	५	
१४	ललितपुर	वडा प्रहरी कार्यालय लगनखेल	वडा प्रहरी कार्यालय लगनखेल ललितपुर	६	
१५	ललितपुर	प्रभाग पाटनढोका	प्रभाग पाटनढोका ललितपुर	५	
१६	ललितपुर	प्रहरी प्रभाग धापाखेल ललितपुर	प्रहरी प्रभाग धापाखेल ललितपुर	५	
१७	ललितपुर	प्रहरी प्रभाग लाकुरीभज्याँङ्ग ललितपुर	प्रहरी प्रभाग लाकुरीभज्याँङ्ग ललितपुर	५	



Handwritten signature and initials at the bottom right of the page.



क्र.सं.	जिल्ला	कार्यालयको नाम	स्टेण्डवाई रहने स्थान	स्टेण्डवाई रहने संख्या	कैफियत
१८	ललितपुर	प्रभाग चुनिखेल ललितपुर	प्रभाग चुनिखेल ललितपुर	५	
१९	ललितपुर	प्रभाग फर्सिडोल ललितपुर	प्रभाग फर्सिडोल ललितपुर	५	
२०	ललितपुर	प्रहरी प्रभाग हनुमानथान ललितपुर	प्रहरी प्रभाग हनुमानथान ललितपुर	५	
२१	ललितपुर	प्रभाग गोदावरी ललितपुर	प्रभाग गोदावरी ललितपुर	५	
२२	ललितपुर	ईप्रका कोन्ज्योसोम (क)	ईप्रका कोन्ज्योसोम (क)	७	
२३	ललितपुर	ईप्रका टुंगुन ललितपुर	ईप्रका टुंगुन ललितपुर	७	
२४	ललितपुर	प्रहरी चौकी टिकाभैरव ललितपुर	प्रहरी चौकी टिकाभैरव ललितपुर	५	
२५	ललितपुर	प्रहरी चौकी लेले ललितपुर	प्रहरी चौकी लेले ललितपुर	५	
२६	ललितपुर	प्रहरी चौकी भट्टेडांडा ललितपुर	प्रहरी चौकी भट्टेडांडा ललितपुर	६	
२७	ललितपुर	प्रहरी चौकी आश्राङ्ग ललितपुर	प्रहरी चौकी आश्राङ्ग ललितपुर	५	
२८	ललितपुर	प्रहरी चौकी कालेश्वर ललितपुर	प्रहरी चौकी कालेश्वर ललितपुर	५	
२९	ललितपुर	प्रहरी चौकी गिम्दी ललितपुर	प्रहरी चौकी गिम्दी ललितपुर	५	
३०	ललितपुर	प्रहरी चौकी टिकाथली ललितपुर	प्रहरी चौकी टिकाथली ललितपुर	५	
३३	ललितपुर	प्याङगाँउ ललितपुर	प्याङगाँउ ललितपुर	५	
३४	ललितपुर	प्रहरी विट सानेपा ललितपुर	प्रहरी विट सानेपा ललितपुर	५	
जम्मा				२३८	

