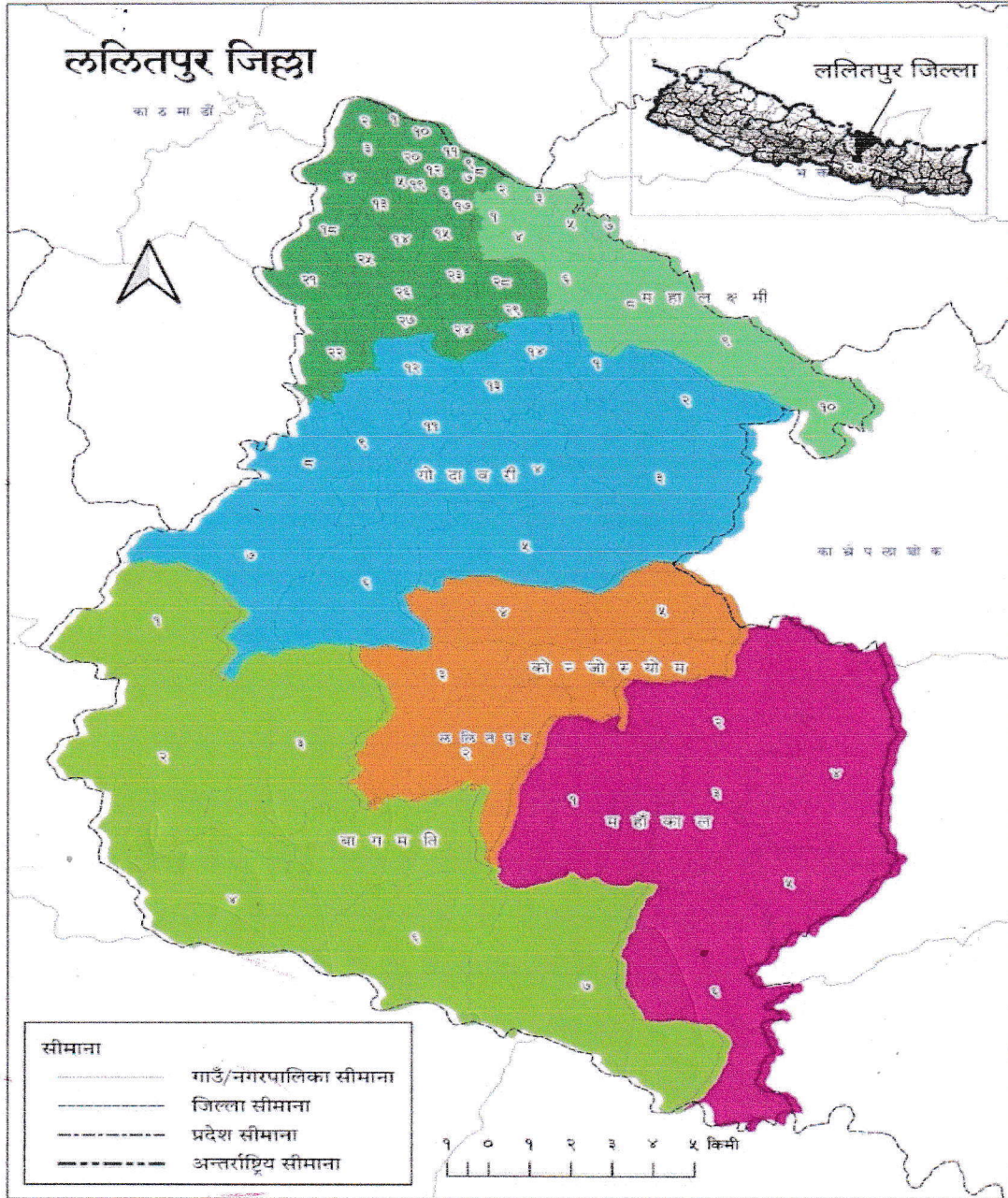


विपद् पूर्वतयारी तथा प्रतिकार्य योजना (Disaster Preparedness and Response Plan)



जिल्ला प्रशासन कार्यालय, ललितपुर

२०८२/०८३

१. पृष्ठभूमि

१.१ जिल्लाको परिचय

सङ्घीय लोकतान्त्रिक गणतन्त्र नेपालको वागमती प्रदेशमा रहेको उपत्यकाका जिल्लाहरू मध्ये ललितपुर जिल्ला एक ऐतिहासिक तथा पुरातात्विक रूपले महत्वपूर्ण जिल्ला हो। नेपालको मानचित्रमा जिल्लाको फैलावट २७ डिग्री २२ मिनेटदेखि २८ डिग्री ५० मिनेट उत्तरी अक्षांश र ८५ डिग्री १४ मिनेटदेखि ८५ डिग्री २६ मिनेट पूर्वी देशान्तरसम्म रहेको छ। यो जिल्ला समुद्री सतह देखि ४५७ मिटर देखि २,८३१ मिटर उचाई सम्म रहेको छ। भू-धरातल मध्ये करिब एक-तिहाई भू-भाग उपत्यका भित्र र दुई तिहाई भू-भाग पहाड तथा दुर्गम क्षेत्रमा पर्दछ। ठूलादुर्लुङ, कालेश्वर, प्यूटार, माल्टा, आश्राड, गिम्दी, चन्दनपुर, इकुडोल, शंखु, चौघरे, मानिखेल, बुखेल, दलचोकी जिल्लाका दुर्गम क्षेत्रहरूको रूपमा रहेका छन्। भौगोलिक बनावट, जैविक विविधता, नदीनाला र ताल तलैयाहरू, विविध जातजातिहरूको रहनसहन, भेषभुषामा यहाँको आफ्नै मौलिकता छ। पूर्वमा काभ्रेपलाञ्चोक, पश्चिममा काठमाडौं, उत्तरमा भक्तपुर र दक्षिणमा मकवानपुर जिल्लाहरूसँग सिमाना जोडिएको यस जिल्लाको क्षेत्रफल ३८५ वर्ग कि.मी. रहेको छ। वि.सं. २०७८ को जनगणना अनुसार जम्मा ५,४८,४०१ जनसंख्या रहेको ललितपुर जिल्लामा १ महानगरपालिका, २ नगरपालिका, ३ गाउँपालिका तथा संघीय निर्वाचन क्षेत्र ३ र प्रदेश निर्वाचन क्षेत्र ६ वटा रहेका छन्।

जलभण्डार वा जलस्रोतको हिसावले ललितपुर जिल्लामा नदीनालाहरू प्रचूर मात्रामा रहेको छ। वागमती, गोदावरी, नख्खु, खानी खोला, कोङ्कु, टुङ्गुन, ठोटने, दुर्लुङ्ग, मनोहरा आदि यस जिल्लाका प्रमुख नदी तथा खोलाहरू हुन्। जिल्ला भरी करिब ६५ वटा नदी तथा खोलाहरू रहेका छन् भने तिनीहरूको कूल लम्बाई ३१४.९ कि.मि. रहेको छ। जिल्लाको उत्तर, पश्चिम र दक्षिण सिमाना हुँदै बग्ने नदी वागमतीलाई गोदावरी, कोङ्कु, नख्खु खोला र दुर्लुङ्ग गरी ६ वटा प्रमुख उप प्रणालीमा बाँड्न सकिन्छ।

जिल्लाको कूल क्षेत्रफलमध्ये कृषियोग्य जमिन १४७.६२ वर्ग कि. मी., वनजङ्गलले ढाकिएको भू-भाग १९७.९७ वर्ग कि. मी. र बाँकी भाग चरन, झाडी तथा घाँसले ढाकिएको छ। कुल भू-भागको ६५ प्रतिशत (९९२३ हेक्टर) भू-भाग वन जंगलले ओगटेको यस जिल्लामा मुख्यतया गोदावरी जंगल, फुलचोकी जंगल, भट्टेडाँडाको जंगल आदि पर्दछन्। यहाँको वनजङ्गलमा साल, सिसौ, उत्तिस, चिलाउने, कपुर, काइँयो, पैयुँ, कटुस, बाँस, निगालो आदी वनस्पति पाइन्छन्। यहाँको जङ्गलमा बाघ, भालु, बनेल, मृग, हरिण, चितुवा जस्ता जनावर लगायत नेपालमा मात्र पाइने चरा काँडे भ्याकुर, कालिज, तिन्ना, भद्राई, बट्टाई, टुकुर जस्ता पंक्षीहरू रहेका छन्।

यस जिल्लाको हावापानी समशितोष्ण किसिमको रहेको तथा औसत सापेक्षिक आद्रता ५० देखि ८० प्रतिशतसम्म रहेको छ। ललितपुर जिल्लाको औसत अधिकतम तापक्रम २३.६ डिग्री सेल्सियस छ भने न्यूनतम तापक्रम १०.७ डिग्री सेल्सियस रहेको छ। यस जिल्लाको वार्षिक वर्षा सरदर १२३२.६ मिलिमिटर रहेको छ।



प्रमुख जिल्ला अधिकारी

ललितपुरमा विभिन्न धर्मालम्बीहरू बसोबास रहेको छ। मुख्यत यहा हिन्दु, बौद्ध, इस्लाम र क्रिस्चियन धर्मावलम्बीहरू बसोबास गरेका पाइन्छ। कृष्ण मन्दिर, अशोक स्तम्भ, महाबौद्ध, पाटन दरवार क्षेत्र, वज्रवाराही मन्दिर, विशंखुनारायण मन्दिर, कालेश्वर मन्दिर, पाथिभरा मन्दिर, मनकामना मन्दिर, महालक्ष्मी मन्दिर, वंगलामुखी मन्दिर लगायत विभिन्न मठ, मन्दिर, पाटी पौवा र स्तम्भहरू यस जिल्लाका प्रमुख धार्मिक सम्पदाका रूपमा रहेका छन्।

यस जिल्लाको केही पहाडी क्षेत्रमा बाहेक धेरैजसो ठाउँमा सडक यातायातको सुविधा रहेको छ। जिल्लाको सदरमुकामदेखि लामाटार ९ किलोमिटर, चापागाउँ ७ किलोमिटर र गोदावरी ७ किलोमिटर पक्की बाटो, भट्टेडाँडाको छपेलीसम्म ३२ किलोमिटर, गोटीखेल माथि चन्दनपुरसम्म ५३ किलोमिटर, बुगमती-टिकाभैरव ७ किलोमिटर, लेले भञ्ज्याङ-चिहानडाँडा २ किलोमिटर, दल्चोकी-शंखु-इकुडोल सडक १५ किलोमिटर, बगुवा आश्रङ्ग-गिम्दी-ठूलादुर्लुङ्ग-ठाँटी भञ्ज्याङ १६ किलोमिटर, चन्दनपुर-ससिपा भञ्ज्याङ-ठाँटी भञ्ज्याङ ७.५ किलोमिटर र रातोमाटे खोर भञ्ज्याङ-कालेश्वर १५ किलोमिटर कच्ची बाटो निर्माण भएका छन्। यस्ता सडकमा हिउँदमा सवारी साधन चल्ने र वर्षायाममा वर्षातका कारण बाढी पहिरोले यातायातमा अवरोध उत्पन्न भैरहेको छ। यस जिल्लामा १२२ किलोमिटर कालोपत्रे सडक रहेको छ भने १२० किलोमिटर ग्राभेल सडक र करिब २३० किलोमिटर कच्ची सडक गरी जम्मा ४७२ किलोमिटर सडक रहेका छन्। यस जिल्लामा पक्की पुल १२, अन्य झोलुङ्गे पुल ३० रहेका छन्।

१.२ विपद् व्यवस्थापनको लागि मुख्य कानूनी आधारहरू

- नेपालको संविधान, २०७२
- विपद् जोखिम न्यूनिकरण राष्ट्रिय नीति, २०७५
- विपद् जोखिम न्यूनिकरण तथा व्यवस्थापन ऐन, २०७४
- विपद् जोखिम न्यूनिकरण तथा व्यवस्थापन नियमावली, २०८१
- विपद् जोखिम न्यूनिकरण तथा व्यवस्थापन सञ्चार रणनीति, २०८१
- विपद् लेखाजोखा मार्गदर्शन, २०७२ को प्रारम्भिक द्रुत लेखाजोखा
- प्रधानमन्त्री दैवी प्रकोप उद्धार कोष सञ्चालन नियमावली, २०६३
- स्थानीय विपद् तथा जलवायु उत्थानशील कार्यढाँचा तर्जुमा दिग्दर्शन, २०८१
- विपद् प्रभावित नीजि आवास प्रवलीकरण, पुनर्निर्माण तथा पुनर्स्थापना अनुदान कार्यविधि, २०८१

१.३ विपद् व्यवस्थापनका लागि जिम्मेवार निकायहरू

- सरकारी निकायहरू
- गैर सरकारी संस्था
- नीजि क्षेत्र
- नागरिक



- दातृ संस्था

१.४. समस्या तथा चुनौती:

यस जिल्लाको भौगोलिक अवस्थिति तथा भू-धरातलीय बनावट अधिकांश भिरालो र भिरपाखा रहेको कारणले सुख्खा याममा डढेलोको जोखिम उच्च रहन्छ भने वर्षायाममा पहिरो र डुवानको जोखिम उच्च रहेको छ। सुख्खा याममा विभिन्न प्राकृतिक तथा मानवीय त्रुटिका कारणले वर्षेनी डढेलोका घटनामा बृद्धि भइरहेका छन्। गत वर्ष यस जिल्लामा भएको आगोलागीको कारण करौँडौँको काठपात तथा वनस्पतिहरू एवं डढेलो नियन्त्रण गर्ने क्रममा २ जना मानवीय क्षति समेत भएको थियो। त्यसैगरी गत वर्षको असोज ११ र १२ गतेको बाढी, पहिरो र डुवानका घटनामा परि ४६ जनाले ज्यान गुमाएको र करौँडौँको क्षति भएको थियो। जिल्ला अधिकांश भू भाग पहाडी क्षेत्र भएको र भौगोलिक रूपमा समेत विकट रहनु तथा श्रोत साधनको सिमितताको कारणले विपद् व्यवस्थापन चुनौतीपूर्ण रहेको छ।

समग्रमा जिल्लामा विपद् व्यवस्थापनमा रहेका समस्या तथा चुनौतीहरू देहाय बमोजिम रहेका छन्।

- विपद्को पूर्वतयारी कमजोर हुँदा विपद् व्यवस्थापनमा कठिनाई हुनु।
- विपद् व्यवस्थापनमा नागरिक, सरकारी तथा गैरसरकारी संस्थाहरूबीच समन्वय तथा सहकार्य कमजोर रहेको।
- उद्धार कार्यमा खटिने निकायहरूमा पर्याप्त मात्रामा उद्धार सामग्रीहरू नभएको र खरिदका लागि पनि बजेट विनियोजन न्यून भएको।
- विपद् व्यवस्थापन कोषमा पर्याप्त बजेट विनियोजन नहुनु, साथै कोषबाट उद्धार सामग्रीहरू खरिद गर्ने व्यवस्था नहुनुले आपतकालिन अवस्थामा तत्काल उद्धार सामग्री प्रयोग गर्न नसकिएको।
- उद्धार सामग्री, जनशक्ति तथा स्रोतको कमीका कारण उद्धार कार्य समयमा प्रभावकारी रूपमा गर्न कठिनाई रहेको।
- एक विपद्ले सो विपद्कै समयमा वा तत् पश्चात अन्य विपद्हरूको अवस्था सिर्जना भई उद्धारमा अधिक चुनौती थपिने गरेको।
- विभिन्न निकायहरूबीचको आपसी समन्वय कमजोर हुनुको कारण राहत वितरणमा दोहोरोपनाको समस्या रहेको।
- नागरिक तथा सरोकारवाला निकायहरूबाट विपद् सम्बन्धी सूचना समयमा सम्बन्धित निकायमा जानकारी नहुनु।
- विपद् व्यवस्थापन सम्बन्धी जनचेतना तथा क्षमता अभिवृद्धिका कार्यक्रमहरू जिम्मेवार निकायको प्राथमिकतामा नपरेको साथै विपद् न्यूनीकरणमा नागरिक क्षमता कमजोर रहेको।
- यस क्षेत्रमा कार्यरत गैरसरकारी संस्थाहरूले नागरिक सचेतना अभिवृद्धिका कार्यक्रमहरू पर्याप्त मात्रामा सञ्चालन गर्न नसकेको।



३
जिल्ला अधिकारी

१.५ जिल्लामा विपद् जोखिमको आँकलन

नेपाल बहुप्रकोपीय विपद्को दृष्टिकोणले जोखिमयुक्त क्षेत्रमा पर्दछ। बाढी पहिरोको जोखिमका हिसावले नेपाल विश्वमा ३० औं स्थानमा, भुकम्पको जोखिमका हिसावले ११ औं स्थानमा र जलवायु परिवर्तनको असरको हिसावले छैटौं स्थानमा पर्दछ। समय समयमा हुने विपदले मानिसको जनजीवन अस्तव्यस्त पार्नुका साथै निर्माण गरिएको भौतिक पूर्वाधारहरु पनि नष्ट गर्दछ। विपद्को र प्रकोपको असर मानव जीवन, प्राकृतिक स्रोत, भौतिक संरचना लगायत बहुक्षेत्रमा एकैपटक पर्न सक्ने हुँदा यसले निम्त्याउने क्षति अत्यधिक रहन्छ। त्यसैले प्रकोपको क्षतिलाई न्यूनीकरण गर्दा साधारणतया उद्धार र राहतका कार्यक्रमलाई मात्र नहेरी विपद् पूर्वतयारी र विपद् जोखिम न्यूनीकरण तथा प्रतिकार्यमा समेत जुट्नु महत्वपूर्ण रहन्छ।

आ.व.२०८१/०८२ मा विपद्बाट भएको क्षतिको विवरण													
क्र.सं	घटनाको विवरण	घटना संख्या	मानविय क्षति								चौपाया क्षति		जम्मा
			मृत्यु				घाईते				मृत्यु	घाईते	
			बालबालिका	महिला	पुरुष	जम्मा	बालबालिका	महिला	पुरुष	जम्मा			
१	बाढी	१२७	०	०	०	०	३	१६	२६	४५	१०३८	०	१०३८
२	पहिरो	१८	१०	१६	२१	४७	१०	४	४	१८	०	०	०
३	आगलागी	५२	०	०	०	०	०	०	०	०	०	०	०
४	चट्याङ	०	०	०	०	०	०	०	०	०	०	०	०
५	हावाहुरी	०	०	०	०	०	०	०	०	०	०	०	०
कुल जम्मा		१९७	१०	१६	२१	४७	१३	२०	३०	६३	१०३८	०	१०३८

हालसम्मको तथ्याङ्क विश्लेषण गर्दा जिल्लामा बाढी, पहिरो, आगलागी डुवान मुख्य विपद्का घटनाहरु हुन् भने सडक दुर्घटना, जङ्गली जनावरको आक्रमण आदि जस्ता दुर्घटनाहरु बारम्बार दोहोरिने प्रकृतिका हुन्छन्। विपद् व्यवस्थापनका तीन चरणहरु विपद् पूर्व तयारी, विपद्का समयमा खोज उद्धार र विपद् पश्चात्को राहत र पूर्णस्थापना मध्ये विपद् पूर्व गरिने न्यूनीकरण र पूर्वतयारी कार्य ६ गुणा सस्तो र प्रभावकारी हुने अध्ययनबाट देखिन्छ। त्यसकारण दिगो विकासको प्रयासलाई सघाउन र विपद्को प्रभाव घटाएर सुरक्षित समाजको विकासको लागि विपद् जोखिममा रहेका समुदायको विपद् सामना क्षमता अभिवृद्धि गर्नु पनि अत्यावश्यक हुन्छ। विपद् व्यवस्थापनको यही प्रयास स्वरूप जिल्लामा विपद् पूर्वतयारी तथा प्रतिकार्य योजना अध्यावधिक हुँदै आईरहेको छ।

विपद्को कारणले प्रत्येक वर्षमा हुने व्यापक जनधनको क्षति र विस्थापित तथा प्रभावितहरुको लागि सहभागितामूलक र एकिकृत योजना बनाएमा मात्र विपद्बाट हुने क्षतिलाई न्यूनीकरण गरि प्रभावकारी रूपमा विपद् व्यवस्थापन गर्न सकिन्छ। जिल्लाको विविधतापूर्ण भौगोलिक बनावट र वातावरणीय विविधताले गर्दा उत्पन्न हुन सक्ने विपद्का परिणामलाई पूर्वतयारी गरी जोखिम न्यूनीकरणका उपायहरु अपनाउनुपर्ने हुन्छ।



Handwritten signature and official stamp.

१.६ उद्देश्य

विपद् जोखिमबाट हुनसक्ने क्षति न्यूनीकरण तथा व्यवस्थापन गर्न जोखिमयुक्त क्षेत्रहरूको पहिचान गरी प्रतिकार्य क्षमता अभिवृद्धि गर्दै पूर्वतयारी (Preparedness), प्रतिकार्य (Response) तथा पुर्नलाभ (Recovery) का क्रियाकलापहरू प्रभावकारी एवं समन्वयात्मक रूपमा सञ्चालन गर्नु यस योजनाको उद्देश्य रहेको छ।

प्रतिकार्य योजनामा उल्लेखित समस्या तथा चुनौतीहरूलाई समयमा नै समाधान गरी मनसुनजन्य विपद्का घटनाबाट हुने क्षतिलाई न्यूनीकरण गर्नका लागि देहाय बमोजिमको उद्देश्य लिइएको छ -

- मौसमजन्य तथा गैर मौसमजन्य विपद्का घटनाहरूबाट जिल्लाभिन्न प्रभावित हुन सक्ने जोखिमयुक्त क्षेत्रहरूको पहिचान तथा प्रभावको आँकलन गर्नु।
- मुख्य मुख्य विपद्का घटनाहरूबाट हुने क्षति न्यूनीकरणको लागि पूर्वतयारी र प्रतिकार्य योजना बनाउन मार्गदर्शन गर्नु।
- विपद् जोखिम न्यूनीकरणका लागि जिम्मेवार निकायहरू र सामग्रीको रोष्टर तयार गरी सबै निकायहरूबीच जिम्मेवारी बाँडफाँड गर्नु।
- विपद् व्यवस्थापनमा संलग्न हुने जनशक्तिको क्षमता अभिवृद्धि गर्न मार्गनिर्देशन गर्नु।
- जोखिमयुक्त क्षेत्रका नागरिकहरूमा विपद् सम्बन्धी चेतना अभिवृद्धि गर्नु र विपद् न्यूनीकरणमा सक्षम बनाउनु।
- विपद्जन्य घटनाहरूको सूचना संकलन तथा सूचनाको आदान-प्रदान विपद् पश्चात्: उद्धार तथा राहत कार्यलाई एकद्वार प्रणालीबाट सञ्चालन गरी प्रभावकारी बनाउनु।

१.७ अपेक्षित उपलब्धि:

विपद् पूर्वतयारी तथा प्रतिकार्य योजनाबाट विपद् पूर्वतयारी तथा प्रतिकार्य सम्बन्धी क्रियाकलापलाई समन्वयात्मक रूपमा सरोकारवाला निकायहरूले आ-आफ्नो जिम्मेवारी प्रभावकारी रूपमा निर्वाह गरी देहायमा उल्लेखित उपलब्धि हासिल गर्न सकिनेछ।

- जिल्लाको विपद् जोखिम र संकटासन्नता अवस्थाको विश्लेषण हुनेछ र विपद् पूर्व, विपद्का समयमा र विपद् पश्चात्: गर्नुपर्ने कार्यहरूको पूर्वतयारी भएको हुनेछ।
- जिल्लामा हुनसक्ने विपद्का घटनाहरूको किसिम र जोखिमयुक्त क्षेत्रको पहिचान भएको हुनेछ।
- विपद् व्यवस्थापनको लागि आवश्यक स्रोत र साधनको पहिचान भएको हुनेछ।
- विपद् प्रतिकार्यका लागि स्थानीय स्तरमा आवश्यक दक्ष जनशक्ति तयार हुनेछन्।
- विपद् जोखिम न्यूनीकरण तथा व्यवस्थापनका लागि सम्बद्ध सरकारी निकाय र गैरसरकारी तथा निजी संस्थाबीचको समन्वय र सहकार्य प्रभावकारी भई विपद् प्रभावितहरूलाई तत्काल उद्धार तथा राहत कार्यमा सहजता आएको हुनेछ।
- विपद्को समयमा जिल्ला विपद् व्यवस्थापन समिति र स्थानीय विपद् व्यवस्थापन समितिको समन्वय र सहकार्यमा प्रभावकारी प्रतिकार्यका क्रियाकलापलाई अघि बढाइनेछ।
- जिल्लामा मानवीय सहयोगका क्षेत्रमा क्रियाशील अन्य निकायहरूको पहिचान भई सबै निकायहरूको सहभागिताको माध्यमबाट आपतकालीन प्रतिकार्य योजना अनुरूप कार्य भएको हुनेछ।



२. विपद् जोखिमको विश्लेषण

२.१ मुख्य मुख्य विपद्का घटनाहरूको पहिचान र जोखिमयुक्त क्षेत्रहरू:

जिल्लामा विभिन्न समय र मौसममा घट्न सक्ने विपद्का घटनाहरूको आँकलन देहाय बमोजिम गरिएको छ-

क्र.सं.	विपद्को किसिम	सम्भावित जोखिमको अवस्था	अवधि
१	बाढी/पहिरो/डुवान	जिल्लाको दक्षिण भागमा साना ठुला नदी बग्ने गरेको। जिल्लाका ३ गा.पा. २ न.पा. र १ म.न.पा. लाई क्षति पूर्णैरहेको छ।	जेष्ठ-असोज
२	आगलागी	जिल्लामा धेरै जसो भू-भागमा घनावस्ती रहेका सुकुम्बासी, लगायत अति विपन्न समुदायमा कच्ची तथा माटाका घर संख्या बढी, सचेतना अभाव, अग्नी नियन्त्रण यन्त्रको अभाव, खाना पकाउने कोठाका भित्ताहरू माटोले नपोत्नु, हावाहुरी चलेको बेला खाना पकाउनु र चुल्होमा आगो राख्ने चलन रहनु, चुल्होमा आगो सल्काउँदा मट्टीतेलको प्रयोग गर्नु र सलाई लाइटर जस्ता आगो बाल्ने वस्तुहरू बच्चाले खेलाउदा आगलागीका घटना बढी हुने गरेको।	चैत्र-जेष्ठ
३	महामारी	बाढी पश्चात प्रकोपका रूपमा झाडापखाला लगायतका पानीजन्य रोग बढ्ने गरेको, स्रोत साधन अभाव र जनचेतना कमी, अनुकुनल क्षमताको अभाव,	विपद् पश्चात वा अन्य जुनसुकै समयमा
४	चट्याङ्ग, असिना	बढी जसो वर्षायाम र पानी परेका समयमा यस प्रकारका घटनाहरू घट्ने सम्भावना रहने र कृषि बाली नष्ट गर्ने र अस्थायी टेन्टमा बसेकाहरूलाई प्रभाव पार्ने।	जुनसुकै समयमा
५	भुकम्प	घर, टहरा भत्किन सक्ने, बाटो/पुल पुलेसा चर्कि आवत जावतमा समस्या, पहिरो जानसक्ने। साथै खानेपानी, विद्युत तथा सञ्चारका सेवाहरू अवरुद्ध हुन सक्ने।	जुनसुकै समयमा

ललितपुर जिल्लाको करिब ७० प्रतिशत भूभाग पहाडी भेग भएको कारणले उक्त क्षेत्र वर्षा मौसममा पहिरोको जोखिममा हुन्छ भने हिउँदमा आगलागीका घटनाहरूबाट प्रभावित भइरहेको हुन्छ। जिल्लाको उपत्यकाभिन्न पर्ने क्षेत्र बाढी पहिरो र डुवानका घटनाहरूबाट प्रभावित भइरहेको हुन्छ। अन्य विपद्का घटना जस्तै चट्याङ्ग, महामारी आगलागी, सडक दुर्घटना आदिबाट समग्र जिल्ला नै प्रभावित हुनसक्ने सम्भावना रहन्छ।



२.२ मनसुनजन्य विपद्

२.२.१ मनसुनवाट प्रभावित हुन सक्ने क्षेत्रहरु (प्रभावका आधारमा)

१. महाङ्काल गाउँपालिका
२. वागमती गाउँपालिका
३. कोन्ज्योसोम गाउँपालिका
४. गोदावरी नगरपालिका
५. महालक्ष्मी नगरपालिका
६. ललितपुर महानगरपालिका


उल्लेखित पालिकाहरुमा घटनसक्ने मनसुनजन्य घटनाहरुको प्रभावका आधारमा क्रमशः बढी प्रभावित देखि न्यून प्रभावित क्षेत्रका रूपमा रहेको देखिन्छ।

२.२.२ ललितपुर जिल्लामा रहेका मुख्य नदी तथा खोलाको विवरणः

सि.नं.	नदी/खोलाको नाम	शुरु स्थान	अन्तिम स्थान	कैफियत
१	बागमती नदी	शंखमुल दोभान	ठुला दुर्लुङ्ग	
२	नख्खु खोला	नल्लु	बागडोल	
३	कर्मनाशा खोला	बडिखेल	ईमाडोल	
४	मनोहरा खोला	ईमाडोल	शंखमुल दोभान	
५	ठोस्ने खोला	चौघरे	काल्चे	
६	टुंगुन खोला	गोटीखेल	बगुवा	
७	खानी खोला	भट्टेडाँडा	बगुवा	

२.३.३ मनसुनको समयमा घटनसक्ने विपद्बाट प्रभावित हुने सम्भावित क्षेत्रहरु

क्र.सं.	स्थानीय तह	जोखिमयुक्त स्थान (संख्या)	कैफियत
१	ललितपुर महानगरपालिका	७५	
२	गोदावरी नगरपालिका	८३	
३	महालक्ष्मी नगरपालिका	८	
४	वागमती गाउँपालिका	७ मुख्य र अन्य गाउँटोल	
५	कोन्ज्योसोम गाउँपालिका	७६	
६	महाँकाल गाउँपालिका	१८	



पत्रसूत्र जिल्ला अधिकारी

मनसुनजन्य विपद्बाट प्रभावित हुन सक्ने क्षेत्र र सुरक्षित स्थानको विस्तृत विवरण अनुसूचिमा संलग्न गरिएको छ।

२.३ आगलागी

२.३.१ आगलागीको लागि संवेदनशील क्षेत्रहरू:

प्रजातिगत समिश्रणको आधारमा जिल्लामा मुख्य गरी चौडापात पहाडी साल वन देखि चौडापातेसँग मिसिएको सल्ला वन रहेको पाईन्छ। विभिन्न क्षेत्रहरूमा उचाई र मोहडाको अनुसार अन्य फरक फरक प्रजातिहरूको समिश्रण भएको वन पाईन्छ। जिल्लामा झाडिदार र अन्य प्रजातिहरूको वन पनि छरिएर रहेका छन्। समग्रमा जिल्लाको वन प्रजातीहरूको समिश्रणको आधारमा आगोलागी संवेदनशील क्षेत्रहरू निम्न तालिकामा उल्लेख भए अनुसार रहेको पाईन्छ।

आगलागी संवेदनशील क्षेत्रहरू

क्र.सं.	वनको अवस्था / प्रकार	प्रजाती समिश्रण	अति संवेदनशील क्षेत्रहरू	कम संवेदनशील क्षेत्रहरू
१	मिश्रित पहाडी साल चौडापाते वन	पहाडी साल, खयर, अस्ना, बोटधयरो, सिसौ चिलाउने, मौवा कटुस आदि।	आश्रांग, प्युटार, माल्टा, बुखेल, शंखु, धुसेल, छम्पी, देवीचौर, डुकुछाप	भारदेउ, गिम्दी, ठुलादुर्लुङ
२	सल्ला तथा मिश्रित चौडापाते वन	सल्लो, उत्तिस, मलादो, गुंरास, वाँझ, चिलाउने, कटुस आदि।	चन्दनपुर, इकुडाल, मानिखेल, चौधरे, बढिखेल, झरुवाराशी, गोदावरी, विशंखुनारायण, गोदामचौर र बुंगमति दलचौक नल्लु देवीचौर,	घापाखेल, सुनाकोटी, ठेचु, चापागाउँ, हात्तिवन
३	मिश्रित उत्तिस चिलाउने र सल्ला वन	उत्तिस, कटुस, चिलाउने, तिजु, मौवा, कटुस, सल्लो आदि।	लामाटार, लाँकुरीभन्ज्याङ फुलचोकी, गुप्तेश्वर डाँडा, भट्टेडाँडा	इमाडोल, सैव, भैँसेपाटी खोकना, टिकाथली
४	झाडि, बुट्टयान क्षेत्र		जिल्ला भरी	
५	अन्य वन क्षेत्र		जिल्ला भरी	




प्रमुख जिल्ला अधिकारी

३। विपद् पूर्वतयारी तथा प्रतिकार्य योजना

३.१ विपद् व्यवस्थापनका रणनीतिहरूः

उल्लेखित उद्देश्यहरू हासिल गर्नका लागि यस कार्ययोजनाले देहाय बमोजिमको रणनीतिहरू अवलम्बन गरेको छ।

१. जिल्लाभित्रका विपद्बाट प्रभावित हुन सक्ने जोखिमयुक्त क्षेत्रहरूको पहिचान तथा घट्टन सक्ने घटनाको आँकलन गर्ने।
२. मुख्य मुख्य विपद्का घटनाहरूबाट हुने क्षति न्यूनीकरणको लागि तहगत पूर्वतयारी तथा प्रतिकार्य योजना स्वीकृत गरी कार्यान्वयन गर्ने।
३. विपद्को जोखिम न्यूनीकरणको लागि स्थानीय स्रोत साधनको उपयोग गरी पूर्वतयारी गर्न सक्ने क्रियाकलापहरूको पहिचान गर्ने।
४. विपद्को समयमा सुरक्षित रहनको लागि प्रत्येक स्थानीय तहमा सुरक्षित स्थानको पहिचान गर्ने।
५. विपद् व्यवस्थापनको लागि जिम्मेवार निकायहरूको रोष्टर तयार गरी जिम्मेवारी बाँडफाँड गर्ने।
६. सबै स्थानीय तहका विपद् व्यवस्थापन समिति तथा सरोकारवाला निकायहरूलाई जोखिम न्यूनीकरणमा सक्षम बनाउन सूचनाको आदानप्रदानलाई नियमित र सरल बनाउने।
७. विपद् व्यवस्थापनमा खटिने जनशक्तिलाई सक्षम बनाउन स्थानीय तहले अन्य निकायसंघसंस्थासँगको सहकार्यमा तालिम सञ्चालन गर्ने। /
८. स्थानीय तहसँगको समन्वयमा स्थानीय तहको वडा र समुदायस्तरसम्म विपद् व्यवस्थापनका लागि कार्यदल गठन गरी सूचना आदान प्रदान तथा जोखिम न्यूनीकरणका क्रियाकलापहरू अगाडी बढाउने।
९. विपद् जोखिम न्यूनीकरणका लागि आवश्यक पर्ने सामग्रीहरूको रोष्टर अध्यावधिक गर्ने।
१०. जिल्लास्थित सुरक्षा निकाय र अन्य सम्बद्ध निकायहरूलाई आवश्यक सामग्री सहित विपद् व्यवस्थापनको लागि तयारी अवस्थामा राख्ने।
११. स्थानीय तहले जोखिमयुक्त क्षेत्रका नागरिकहरूमा स्थानीय संचार माध्यम मार्फत् जनचेतनामूलक सामग्रीहरू प्रकाशन एवम् प्रशारण गर्ने।
१२. विपद्जन्य घटनाहरूको सूचना संकलन तथा सूचनाको आदान एकप्रदान गर्न-द्वार प्रणाली अवलम्बन गर्ने। यसको लागि प्रत्येक निकायले विपद् सम्पर्क व्यक्ति तोक्ने।
१३. स्थानीय तहमा उपलब्ध साधन श्रोत समेतलाई उपयोग गर्दै स्थानीय बासिन्दा र सरोकारवाला निकायसँगको समन्वय एवम् सहकार्यमा एकद्वार प्रणाली अवलम्बन गरी उद्धार तथा राहत कार्यलाई अगाडी बढाउने।
१४. विपद् व्यवस्थापन कोषमा पर्याप्त रकमको व्यवस्थापन गर्ने।
१५. विपद्का घटना र उद्धार तथा राहतको एकिकृत सूचना संकलन र अध्यावधिक गर्ने।
१६. अन्तरनिकाय समन्वयमा विपद् पश्चात पुनस्थापनाका कार्यहरू अगाडी बढाउने।



प्रमुख जिल्ला अधिकारी

२.२ कार्ययोजना

जिल्लामा विपद्को कारणबाट हुने क्षति न्यूनिकरण गर्दै विपद् व्यवस्थापनलाई प्रभावकारी बनाउन प्रतिकार्य योजनामा उल्लेखित उद्देश्यहरु हासिल गर्नका लागि तय भएका रणनीतिहरुको अवलम्बन गरी देहाय बमोजिमको जिम्मेवारी सहितको कार्ययोजना कार्यान्वयन गरिने छ ।


क्र.सं.	क्रियाकलाप	जिम्मेवार निकाय	सहयोगी निकाय	समयसीमा-
१	जिल्लाभिन्नका विपद्बाट प्रभावित हुन सक्ने जोखिमयुक्त क्षेत्रहरुको पहिचान तथा घट्टन सक्ने घटनाको आँकलन गर्ने ।	स्थानीय विपद् व्यवस्थापन समिति, जिल्लास्थित सुरक्षा निकाय, स्थानीय तह	जिल्ला विपद् व्यवस्थापन समिति	२ हप्ताभित्र
२	मूख्य मूख्य विपद्का घटनाहरुबाट हुने क्षति न्यूनीकरणको लागि तहगत पूर्वतयारी तथा प्रतिकार्य योजना स्वीकृत गरी कार्यान्वयन गर्ने ।	जिल्ला विपद् व्यवस्थापन समिति र स्थानीय विपद् व्यवस्थापन समिति	जिल्लास्थित सरकारी तथा गैर सरकारी निकायहरु	आवश्यकता अनुसार
३	विपद्को जोखिम न्यूनिकरणको लागि स्थानीय स्रोत साधनको उपयोग गरी पूर्वतयारी गर्न सक्ने क्रियाकलापहरुको पहिचान गर्ने ।	स्थानीय विपद् व्यवस्थापन समिति	जिल्ला विपद् व्यवस्थापन समिति र अन्य सरोकारवाला निकायहरु	निरन्तर
४	विपद्को समयमा सुरक्षित रहनको लागि प्रत्येक स्थानीय तहमा सुरक्षित स्थानको पहिचान गर्ने ।	स्थानीय तहसुरक्षा निकाय	जिल्ला विपद् व्यवस्थापन समिति,	निरन्तर
५	विपद् व्यवस्थापनको लागि जिम्मेवार निकायहरुको रोष्टर तयार गरी जिम्मेवारी बाँडफाँड गर्ने ।	जिल्ला विपद् व्यवस्थापन समिति	स्थानीय विपद् व्यवस्थापन समिति	आवश्यकता अनुसार



जिल्ला प्रशासन कार्यालय
जिल्ला प्रशासन कार्यालय
जिल्ला प्रशासन कार्यालय
जिल्ला प्रशासन कार्यालय


जिल्ला अधिकारी

क्र.सं.	क्रियाकलाप	जिम्मेवार निकाय	सहयोगी निकाय	समयसीमा-
६	सबै स्थानीय तहका विपद् व्यवस्थापन समिति तथा सरोकारवाला निकायहरूलाई जोखिम न्यूनीकरणमा सक्षम बनाउन सूचनाको आदानप्रदानलाई नियमित र सरल बनाउने।	स्थानीय विपद् व्यवस्थापन समिति, जिल्ला विपद् व्यवस्थापन समिति	सञ्चार माध्यम, गैसस	निरन्तर
७	विपद् व्यवस्थापनमा खटिने जनशक्तिलाई सक्षम बनाउन स्थानीय तहले अन्य निकायसंघसंस्थासँगको सहकार्यमा / तालिम सञ्चालन गर्ने।	स्थानीय तह, स्थानीय विपद् व्यवस्थापन समिति, सुरक्षा निकायहरू	सरोकारवाला निकायहरू सबै	आवश्यकता अनुसार
८	स्थानीय तहसँगको समन्वयमा स्थानीय तहको वडा र समुदायस्तरसम्म विपद् व्यवस्थापनका लागि कार्यदल गठन गरी सूचना आदान प्रदान तथा जोखिम न्यूनिकरणका क्रियाकलापहरू अगाडी बढाउने।	स्थानीय विपद् व्यवस्थापन समिति	जिल्ला विपद् व्यवस्थापन समिति, अन्य सम्बद्ध निकायहरू	निरन्तर
९	विपद् जोखिम न्यूनीकरणका लागि आवश्यक पर्ने सामग्रीहरूको रोष्टर अध्यावधिक गर्ने।	स्थानीय तह, सुरक्षा निकाय, DEOC	जिल्ला विपद् व्यवस्थापन समिति	आवश्यकता अनुसार
१०	जिल्लास्थित सुरक्षा निकाय र अन्य सम्बद्ध निकायहरूलाई आवश्यक सामग्री सहित विपद् व्यवस्थापनको लागि तयारी अवस्थामा राख्ने।	स्थानीय तह, सुरक्षा निकायहरू	जिल्ला विपद् व्यवस्थापन समिति	आवश्यकता अनुसार
११	स्थानीय तहले जोखिमयुक्त क्षेत्रका नागरिकहरूमा स्थानीय संचार माध्यम मार्फत् जनचेतनामूलक सामग्रीहरू प्रकाशन एवम् प्रशारण गर्ने।	स्थानीय विपद् व्यवस्थापन समिति	जिल्ला विपद् व्यवस्थापन समिति, राष्ट्रिय विपद् जोखिम न्यूनिकरण तथा व्यवस्थापन प्राधिकरण	आवश्यकता अनुसार



जिल्ला अधिकारी

क्र.सं.	क्रियाकलाप	जिम्मेवार निकाय	सहयोगी निकाय	समयसीमा-
१२	विपद्जन्य घटनाहरूको सूचना संकलन तथा सूचनाको आदान-प्रदान गर्न एकद्वार प्रणाली अवलम्बन गर्ने। यसको लागि प्रत्येक निकायले विपद् सम्पर्क व्यक्ति तोक्ने।	सम्बद्ध सबै निकायहरू	जिल्ला विपद् व्यवस्थापन समिति	आवश्यकता अनुसार
१३	स्थानीय तहमा उपलब्ध साधन श्रोत समेतलाई उपयोग गर्दै स्थानीय बासिन्दा र सरोकारवाला निकायसँगको समन्वय एवम् सहकार्यमा एकद्वार प्रणाली अवलम्बन गरी उद्धार तथा राहत कार्यलाई अगाडी बढाउने।	जिल्ला विपद् व्यवस्थापन समिति, स्थानीय विपद् व्यवस्थापन समिति	गैरसरकारी संस्थाहरू	आवश्यकता अनुसार
१४	विपद् व्यवस्थापन कोषमा प्रयास रकमको व्यवस्थापन गर्ने।	जिल्ला विपद् व्यवस्थापन समिति, स्थानीय विपद् व्यवस्थापन समिति	गृह मन्त्रालय, संघीय मामिला तथा सामान्य प्रशासन मन्त्रालय	आवश्यकता अनुसार
१५	विपद्का घटना र उद्धार तथा राहतको एकिकृत सूचना संकलन र अध्यावधिक गर्ने।	स्थानीय विपद् व्यवस्थापन समिति	स्थानीय तहराजनैतिक , गैरसरकारी संस्था , दल	आवश्यकता अनुसार
१६	अन्तरनिकाय समन्वयमा विपद् पश्चात: पुनर्स्थापनाका कार्यहरू अगाडी बढाउने।	सम्बद्ध सबै निकायहरू		आवश्यकता अनुसार



जिल्ला अधिकारी

४. विपद् व्यवस्थापनमा जिम्मेवार पदाधिकारीहरूको सम्पर्क विवरणः

क. फोकल पर्सनहरूको विवरणः (जिम्मेवार अधिकारी)

क्र.सं.	संस्थाको नाम	सम्पर्क व्यक्ति	सम्पर्क नम्बर
१	जिल्ला प्रशासन कार्यालय, ललितपुर	रमेश ढकाल (प्र.जि.अ.)	९८५१२२७७७७
		गीता घिमिरे (स.प्र.जि.अ.)	९८५१३१४८३३
२	जिल्ला प्रहरी परिसर, जावलाखेल	श्यामकृष्ण अधिकारी	९८५१२२५५५५
		प्र.नि. राजिव बस्नेत (वि.फो.प.)	९८५१२९००८८
३	नेपाली सेना, राजदल गण, लगनखेल	प्र.से.श्री स्वर्ण बहादुर चन्द (वि.फो.प.)	९८५११५३१५१
४	नेपाली सेना, बटुकदल गण, लेले	प्र.से. श्री बेद प्रसाद खड्का	९८५११३६६७०
		सेनानी श्री गजेन्द्र विक्रम सिंह	९८४१४३६३६८
६	सशस्त्र प्रहरी बल नं.२१ गण, खुमलटार, ललितपुर	स.प्र.उ.श्री राजेश लामिछाने	९८५१२७२०३३
		स.प्र.नि.श्री दिपेन्द्र खड्का	९८५१२५८३७४
७	नेपाल रेडक्रस सोसाईटी, ललितपुर	श्री गौरव जोशी (प्रमुख)	९८४१९८५३२२
८	नेपाल बिद्युत प्राधिकरण ललितपुर (लगनखेल वितरण केन्द्र)	स.ई. श्री नविन कुमार यादव (वि.फो.प.)	९८५११८७६३६
९	नेपाल बिद्युत प्राधिकरण ललितपुर (पुल्चोक वितरण केन्द्र)	ई. श्री आशिष नेपाल (वि.फो.प.)	०१५४२१३६५/०१५४४२२१८
१०	ललितपुर महानगरपालिका	श्री पुजा कार्की (वि.फो.प.)	९७४२८२७०१५
११	महालक्ष्मी नगरपालिका	श्री रबिन्द्र उप्रेती (वि.फो.प.)	९८४९३७९२४२
१२	गोदावरी नगरपालिका	श्री अनिता बोहरा (वि.फो.प.)	९८४१६५८९८१

क्र.सं.	संस्थाको नाम	सम्पर्क व्यक्ति	सम्पर्क नम्बर
१३	कोन्ज्योसोम गाँउपालिका	श्री विक्रम महर्जन (वि.फो.प.)	९८५११७१५५०
१४	महाङ्काल गाँउपालिका	श्री सरोज बेलबासे (वि.फो.प.)	९८४७३७८३२४
१५	वाग्मती गाँउपालिका	श्री मिलन शर्मा घिमिरे (वि.फो.प.)	९८५१२५५९००
१६	भू तथा जलधार व्यवस्थापन कार्यालय	श्री प्रदिप कुमार मिश्र (वि.फो.प.)	९८४४०२८९९६
१७	सडक डिभिजन कार्यालय	आशिष थापा मगर (वि.फो.प.)	९८१५२६७२०७
१८	कान्ति लोकपथ सडक आयोजना	श्री राजन पाण्डे (वि.फो.प.)	९८५१०४४९७१
१९	खानेपानी तथा सरसफाई डिभिजन	श्री ईला भट्ट (प्रमुख)	९८४१५४६२२०
२०	डिभिजन वन कार्यालय	श्री संयोग बस्नेत (प्रमुख)	९८५१२०५१८२
		श्री भीममाया तामाङ (वि.फो.प.)	९८४९४२८२४८
२१	पूर्वाधार विकास कार्यालय	श्री राजु श्रेष्ठ (प्रमुख)	९८५१२२६६३७
२२	सिंचाई डिभिजन कार्यालय	श्री मनोज थापा क्षेत्री (प्रमुख)	९८५१२४७८८०
		श्री दिनेश अधिकारी (वि.फो.प.)	९८४१०६७३३१
२३	जनस्वास्थ्य कार्यालय	ल्या.टे.नि. श्री श्रीभद्र शर्मा (वि.फो.प.)	९८४१४१०८७८
२४	जिल्ला आपतकालीन कार्यसञ्चालन केन्द्र	श्री राम चन्द्र ढुंगाना (प्र ह)	९७६४५६८९७४/ ९८६००१३३४५
२५	नेपाल टेलिकम ललितपुर	श्री सिताशरण दत्त (प्रमुख)	९८५२०२०६६६



४

श्री श्रीभद्र शर्मा

ख. प्रशासकीय अधिकृत र सूचना अधिकारीहरूको नाम सम्पर्क:/उप प्रमुख/स्थानीय तहका प्रमुख

क्र.सं.	स्थानीय तह	पद	नामथर	सम्पर्क नं.
१	ललितपुर म.नं.पा.	नगरप्रमुख-	चिरीबाबु महर्जन	९८५१०२२७२३
		उपप्रमुख-	मञ्जली शाक्य बज्राचार्य	९८५१०१८१०१
		प्र.प्र.अधिकृत	रेखा दास श्रेष्ठ	९८५१२५००१३
		सूचना अधिकारी	देब प्रसाद गुरागाई	९८५११३३९६६
२	गोदावरी नगरपालिका	नगर प्रमुख	गजेन्द्र महर्जन	९८५१२६००१६
		उपप्रमुख-	मुना अधिकारी	९८५१२३५४००
		प्र .प्र. अधिकृत	मान बहादुर खड्का	९८५१२५००१६
		सूचना अधिकारी	सुनिता महर्जन	९८५१३१५१२०
३	महालक्ष्मी नगरपालिका	नगर प्रमुख	हरि गोविन्द श्रेष्ठ	९८५१२०१६५४
		उप प्रमुख	लक्ष्मी महर्जन	९८५१२२६५५४
		प्र .प्र. अधिकृत	अमित ढुंगाना	९८५१२५००१५
		सूचना अधिकारी	इन्द्र प्रसाद अधिकारी	९८५११६६७२७
४	वागमती गाउँपालिका	अध्यक्ष	बिर बहादुर लोप्चन	९८४१३३५५८५
		उपाध्यक्ष	भक्त बहादुर दर्लामी मगर	९८५१२२५५४२
		प्र .प्र. अधिकृत	बालकृष्ण थापा	९८५१३४०३८८
		सूचना अधिकारी	मिलन शर्मा घिमिरे	९८५१२५५९००
५	कोन्ज्योसोम गाउँपालिका	अध्यक्ष	कृष्णमान लामा	९८४३०७०३५८
		उपाध्यक्ष	राजन प्रसाद घिमिरे	९८५१२०१२२९
		प्र .प्र. अधिकृत	गोपाल प्रसाद दुलाल	९८५१४२०१००
		सूचना अधिकारी	बिष्णुप्रसाद आचार्य	९८५१४२०१११
६	महाँकाल गाउँपालिका	अध्यक्ष	गणेश बहादुर के.सी.	९८५१३४००१७
		उपाध्यक्ष	डोल्मा माया गोले	९८५१३४००१८
		प्र .प्र. अधिकृत	सन्दिप न्यौपाने	९८५१३२००४५
		सूचना अधिकारी	उज्ज्वल तिमल्सिना	९८५१३५८३०८

५. विपद् व्यवस्थापनमा संलग्न हुने जनशक्तिको विवरण:



५

प्रमुख जिल्ला अधिकारी

यस जिल्लास्थित सुरक्षा निकायहरूमा विपद् व्यवस्थापन कार्य सम्बन्धि तालिम प्राप्त जनशक्तिहरूको विवरण देहाय बमोजिम रहेको छ।

क. सुरक्षा निकाय र मातहतमा स्ट्याण्डबाई रहेका जनशक्तिहरू:

क्र.सं.	कार्यालयको नाम	स्टेण्डबाई रहने स्थान	स्टेण्डबाई रहने संख्या	कैफियत
१	नेपाल प्रहरी	जिल्लाभर	२३८	
२	सशस्त्र प्रहरी बल नेपाल	गण सातदोबाटो	२४	
३	नेपाली सेना	लगनखेल र लेले	आवश्यकता अनुसार	

नोट: नेपाल प्रहरीको जिल्लास्थित विभिन्न स्थानमा स्टेण्डबाई रहने जनशक्तिको विस्तृत विवरण अनुसूचीमा उल्लेख गरिएको छ।

६. उद्धार सामग्रीहरूको विवरण:

क. जिल्ला प्रहरी परिसर ललितपुर र मातहतमा रहेका सामग्रीहरूको विवरण:

जिल्ला प्रहरी परिसर तथा मातहत प्रहरी कार्यालयमा उपलब्ध विपद् उद्धारका सामग्रीहरूको विवरण				
सिनं.	विपद् उद्धार सामग्रीको नाम	जम्मा संख्या (सावुत)	परिसरमा मात्र रहेको	कैफियत
१	लाईफ ज्याकेट	१७	६	
२	पहेलो हेलमेट	७५	२०	
३	स्ट्रेचर	१०	५	
४	डोरी	१ रोल	१	
५	भन्याड	२	२	
६	मेघा फोन	१५	५	
७	त्रिपाल	२	२	
८	Safety Belt and Harness	५	५	
९	Back Pack Water	२	२	
१०	Fire Swater	३	३	
११	Electric Chain Saw Machine	१	१	
१२	Drill Machine	१	१	



५४१
जिल्ला अधिकारी

१३	Fire Extinguisher	२५	५	
१४	Metal Cutter	१	१	
१५	सावेल	५१	३०	
१६	गैती	४९	३०	
१७	गल	१३	३	
१८	बन्चरो	३	२	
१९	फरुवा	१२	१०	
२०	हम्बर	२	२	
२१	लेवर पन्जा	२८ जोर	१०	
२२	ट्युब	४	२	
२३	बुट	१५	५	

ख. सशस्त्र प्रहरी बल २१ नं.गण र मातहतमा रहेका सामग्रीहरूको विवरण:

क्र.सं.	सामानको विवरण	परिमाण	कै.
१	BOLT CUTTER	थान १-	
२	CHAIN SAW(ELECTRIC)	थान १-	
३	CHIPPING HAMMER	थान १-	
४	COME ALONG	सेट १	
५	EXHAUST FAN	थान १	
६	EAR PROTECTION	थान-१००	
७	GENERATOR	थान २	
८	HAMMER	थान २	
९	HELMET	थान ३४	
१०	IRON CUTTER	थान १	
११	METAL CUTTING BLADE FOR POWER CUTTER	थान ४५	
१२	PRYBAR (IRON LEAVER)	थान ५	
१३	ROTARY HAMMER	सेट २	
१४	RECIPROCAATION SAW	सेट २	
१५	RECIPROCATING SAW BLADE	थान ७०	
१६	Spare Blade 6"/9"/12"	थान १	



७

१ ४९
निल्ला अधिकारी

१७	WEIGHT LIGHTER	थान १	
१८	ELECTRIC CHAIN SAW (CORDLESS)	थान १	
१९	KNEE PAD	सेट ३	
२०	TOOL BOX	थान १	

ग. नेपाली सेना राजदल गण मा रहेका सामग्रीहरूको विवरणः

क्र.सं.	सामानको नाम	इकाई	परिमाण	कै.
१	Life Jacket	गोटा	२०	
२	Rubber Tube	गोटा	३	
३	Fire Proof Suit (Complete)	गोटा	३	
४	Fire Extinguisher 5 Kg.	गोटा	१	
५	Fire Extinguisher 10 Kg.	गोटा	१	
६	Emergency Fire Escape Aluminum Ladder	गोटा	२	
७	Axe	गोटा	१०	
८	Crow Bar	गोटा	५	
९	Hammer	गोटा	५	
१०	Rappelling Rope (12mm)	गोटा	५०	
११	Carabineer (300 Kg Capacity)	गोटा	२३	
१२	Folding Aluminum ladder	गोटा	१	
१३	Jerry cane	गोटा	२	
१४	Electrical Tool Set	गोटा	१	
१५	Stretcher	गोटा	५	
१६	Emergency First Aid Box	गोटा	१५	
१७	Concrete Breaker Heavy Duty	गोटा	१	
१८	Steel wire Rope SWR 1/2	मिटर	१००	
१९	Steel wire Rope SWR 1/4	मिटर	१००	



५

प्रमुख जिल्ला अधिकारी

क्र.सं.	सामानको नाम	इकाई	परिमाण	कै.
२०	Steel wire Rope SWR 1/8	मिटर	१००	
२१	Bull Dog Grip for 1/2 SWR	मिटर	१८	
२२	Bull Dog Grip for 1/4 SWR	मिटर	२०	
२३	Bull Dog Grip for 1/8 SWR	मिटर	२०	
२४	Adjustable Wrench Wide	गोटा	२	
२५	Flexible water storage Bladder (500 Ltr.)	गोटा	१	
२६	Rechargeable Search Light	गोटा	१	
२७	Fire Ball	गोटा	३	
२८	Fire Extinguisher 5 Kg.	गोटा	१	
२९	Fire Extinguisher 10 Kg.	गोटा	१	
३०	Emergency Fire Escape Aluminum Ladder	गोटा	२	
३१	Axe	गोटा	२	
३२	Fire Ball	गोटा	५	

घ. नेपाली सेना श्री बटुकदल गण, देवीडाँडा ब्यारेक, ललितपुर मातहतमा रहेका सामग्रीहरूको विवरणः

क्र.सं.	मनसुन जन्य विपद् प्रतिकार्यको लागि तत्काल परिचालन गर्न सकिने सामानहरू	इकाई	गोटा	कैफियत
१.	वाटर प्रुफ लाईफ ज्याकेट	गोटा	३९	
२.	Life Buoy	गोटा	२	
६.	सावेल	गोटा	२५	
७.	पिक	गोटा	२५	
८	रोटरी रस्क्यू स (ग्यास र ईलेक्ट्रिक)	गोटा	१	
९	रोटरी रस्क्यू स कन्क्रिट कटिङ्ग ब्लेड	गोटा	१	
१०	मेटल कटिङ्ग ब्लेड	गोटा	२	
११	बोल्ड कटर 24/41inch	गोटा	१	



९

पुस जिल्ला अधिकारी

१२	आई प्रोटेक्शन	गोटा	२	
१३	सिट हार्नेस	गोटा	२	
१४	हार्नेस	गोटा	३	

ड. उपलब्ध हुन सक्ने बोट (Boat) को विवरण:

मनसुनजन्य विपद् प्रतिकार्यको लागि जिम्मेवारी क्षेत्रमा उपलब्ध हुन सक्ने बोट (Boat) को विवरण देहाय बमोजिम रहेको छ।

सि.नं.	निकाय	विवरण	परिमाण
१.	श्री ललितपुर महानगरपालिका	Rubber Boat	४
२.	श्री सैनिक शारिरीक तालिम तथा खेलकुद केन्द्र	Rubber Boat	३
३.	सशस्त्र प्रहरी बल नेपाल नं.२१ गण हे.क्वा.दक्षिणकाली	OBM (Without Motor)	४
४	सदर चिडियाखाना, जावलाखेल	OBM	१०
	जम्मा		२१



(Handwritten Signature)
प्रमुख जिल्ला अधिकारी

च. आपतकालिन अवस्थामा: (एम्बुलेन्स, ब्लड बैंक, दमकल, शब वाहन)
ब्लड बैंकको लागि नेपाल रेडक्रस सोसाइटी ललितपुर शाखा रहेको छ।

क्र.सं.	जिल्ला	स्थानीय तह	एम्बुलेन्स	चालकको नाम	सम्पर्क नं.	निकाय
१	ललितपुर	ललितपुर महानगरपालिका	बा१च१७०२	रामबहादुर घले	९८५१०३१५१०	नेपाल रेडक्रस सोसाइटी
२			बा७च ८९१७	बद्री दुलाल	९८४१०६८४१० ९८४११५१८६७	
३			बा६च ७८१	मानकुमार श्रेष्ठ	९८४३२६७००० ९८०३०५९६९०	एन्फा सातदोबाटो ललितपुर
४			बा६च ६६४	सबिन राना मगर	९८४००२८८२३	मगर सेवा समाज रानिबु
५			बा४च १०६४	किरण खड्का	९८४९८७३२२२ ९७४११०२५९३	सुमेरु
६			बा५च ६०७९	प्रेम बहादुर सिजाली	९८०३७७९८१७	फ्रेन्ड्स क्लब कुपण्डोल
७			बा६च ६३२	विकाश कुमार	९८४१७०१८०३	महापा समाज सेवा समिति
८			बा७च ९५५०	कृष्ण तामाङ केशव मगर	९८४१३०४०७३ ९८०३९७१९५७	स्वास्थ्य तथा एम्बुलेन्स सेवा
९			बा७च २७४९	दिपेन्द्र महर्जन काशीराम लावती	९८४१६७८३३७	स्टार अस्पताल
१०			बा७च २७४९	धन बहादुर राई	९८५०२८६८९१	किरातराई ययोक्खा

महानगरपालिका
ललितपुर

सचिवालय

क्र.सं.	जिल्ला	स्थानीय तह	एम्बुलेन्स	चालकको नाम	सम्पर्क नं.	निकाय
११			बा१७च१७६७	जयबहादुर मानन्धर	९८४१२३४७६३	लालिगुराँस अस्पताल
१२			बा१७च१७६७	दशभक्त महर्जन	९८४१४५७८७०	सुनाकोठी
१३			बा१७च१७६७	सुमन के.सी.	९८४१६०२९५१	नेपाल एम्बुलेन्स
१४			बा१७च१७६७	हिमाल महर्जन	९८४३४५६४०७	
१५			बा१७च१७६७	गोपाल लामा	९८४१४३७६६०	समेरु अस्पताल
१६			बा१७च१७६७	देव कुमार बुढाथोकी	९८०३५९३१२३	सुभेक्खा सेवा समाज
१७			बा१७च१७६७	कृष्ण खत्री	९७४१०४८३३१	श्रीराम कठायत
१८			बा१७च१७६७	रामबाबु घिमिरे	९८१३६५४९६१	एमएसपि
१९			बा१७च१७६७	सुमन शाही राजेश तामाङ कृष्ण तामाङ ओमकृष्ण श्रेष्ठ	९८४१७२०२७७ ९८४१३९९८७७ ९८१८४१४३१६ ९८५१०८८५०७ ९८४१५३९५९३	मस्कुलर बि अस्पताल
२०			बा१७च ३०४६	रमेश कपाली चन्द्रेश्वर नेपाली	९८४१३९९४०७ ९८४१४५१८९२	ग्लोबल अस्पताल
२१			बा१७च ५४५७	रामहरी के.सी. श्याम रिमाल लक्ष्मण गिरी मेघनाथ चौलागाई	९८०१२०६९९३ ९८४१५१८९३२ ९८०१२०७०३५	अल्का अस्पताल
२२			बा१७च ९९६५	बुद्धि तिमिल्सिना	९८४१२२५२४६	सुभतारा अस्पताल



सुभेक्खा सेवा समाज

क्र.सं.	जिल्ला	स्थानीय तह	एम्बुलेन्स	चालकको नाम	सम्पर्क नं.	निकाय
23			बा६च ६३	कृष्ण बहादुर खत्री	९८१८२०५६५५	मनिषा सिंह
24			बा८च ३३७०	विजय लामा	९८४३३४०२५८	सुमेरु सिटी
1	ललितपुर	गोदावरी नगरपालिका	बा६च ३३५२	पुष्प नापित लक्ष्मीलाल नापित	९७५१०४४५५० ९८४१८१५५०७	ठेचो
2			बा४च ८१४		९८६३१९१६६६	गोदावरी एम्बुलेन्स
3					९७४१०६२८१६	लेले एम्बुलेन्स
4					९८०४०६३३३६	बज्रबाराही
5					९८१८३३८१३८	आनन्दवन
6					9849496032	डुकुछाप एम्बुलेन्स
7			बा९च ५९९	राजकुमार श्रेष्ठ	९८४९१९०१११ ९८५१०६४७६६	गोदामचौर
8			बा९च ३२८६	यम कुमार सिलवाल	९८४१४९०५१९	रिंगापुर क्लब
9			बा९च ५३२९	कृष्णहरि सिलवाल	९७४१००४४०७ ९८४१४७९८४०	सहिद स्मृति
10			बा५च २७४५	दयाराम थापा राजमान देसार	९८४१६५९६४८ ९८४१७०२५१५	प्राथमिक स्वास्थ्य
11			बा१च ५६१०	जगत नगरकोटी	९८४१८७३८४८	दक्षिण ललितपुर
१	ललितपुर	महालक्ष्मी नगरपालिका	बा९च८६८९	खडानन्द तिमिल्सिना	९८४१३२३८१५ ९८१८३१६७००	इमाडोल युवा
2			बा७च४९९०	नेरस श्रेष्ठ	९७४११९७३७०	चागाथली क्लब

१३

महानगरपालिका
नगरपालिका
ललितपुर

जिल्ला अधिकारी

क्र.सं.	जिल्ला	स्थानीय तह	एम्बुलेन्स	चालकको नाम	सम्पर्क नं.	निकाय
3			बा२च२७०७	फुडीइ कुमार आले	९८५१०३१५१०	लामाटार
4			बा४च ७०८	लक्ष्मी बहादुर श्रेष्ठ	९८४११५१८६७	लुभु
१	ललितपुर	कोन्ज्योसोम गाउँपालिका		राजकुमार	९८४००२८८२३	कोन्ज्योसोम
२	ललितपुर	वागमती गाउँपालिका	बा७च ३९७९	जयराम कार्की	९८४९८७३२२२	भट्टेडाँडा
३	ललितपुर	महाकाल गाउँपालिका	बा८च १०९३	उद्धव तिमिल्सिना	९७१०१०२५९३	बैतरणीधाम सुधार समिति

छ. दमकलको विवरणः

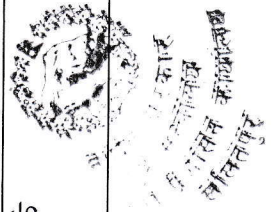
क्र.सं.	सवारी नम्बर	सवारीको प्रकार	चालकको नाम	सम्पर्क नम्बर	सवारी प्रयोजन
१	९५१३	दमकल	देवेन्द्र यस्माली मगर	९८१३१७६७७३	जुद्ध वारुण यन्त्र कार्यालय.
२	९८५८	दमकल	शिवहरी खत्री	९८६१४८४४४१	जुद्ध वारुण यन्त्र कार्यालय
३	९८५९	दमकल	ईन्दबिनोद पाण्डे	९८४०९८२१००	जुद्ध वारुण यन्त्र कार्यालय
४	०३३१	दमकल	शाधुराम चौलागाई	९८४१९१७२९४	जुद्ध वारुण यन्त्र कार्यालय
५	०३३३	दमकल	अजय बलामी	९८६२११६७०	जुद्ध वारुण यन्त्र कार्यालय

अनुसूची १

मनसुनजन्य विपद्बाट प्रभावित हुन सक्ने स्थानहरुको विस्तृत विवरण


१. ललितपुर महानगरपालिका

क्र.सं:	जोखिमयुक्त खोला/नाला/खोल्सा/बाटो/पहिरो जान सक्ने स्थान/पुल पलेसाको विवरण	वडा	गाउँ/टोल	सदरमुकामबाट अनुमानित दुरी	उक्तस्थानमा रहेको सुरक्षित स्थल	कैफियत
१	वागमती गंगटोकुलो	३	वागमती कोरिडोर संगमवस्ती	१ कि.मी.	आइडल मोडेल स्कुल, परिवोध स्कुल, फोहोर प्रशोधन केन्द्र	
२	७ र १७ जोडेको पुल	७ र १७	महालक्ष्मी जोडेको	१ कि.मी.	युनाइटेड स्कुल, किष्ट हस्पिटल, गलोवल हस्पिटल	
३	खोला नभएको/खोल्ला/नाला	६	कनिबहाल	५०० मिटर	सामुदायिक विद्यालय, संस्थागत विद्यालय, स्वास्थ्य संस्था र कलेज	
४	७ र ८ जोडेको पुल	७ र ८	महालक्ष्मी जोडेको	१.५ कि.मि	युनाइटेड स्कुल, किष्ट हस्पिटल, गलोवल हस्पिटल	
५	गुईत: दोमार पार्क	८	गुईत दोमार		विपद् भवन	पहिरो जान सक्ने



Handwritten signature and text at the bottom right corner.

क्र.सं.	जोखिमयुक्त खोला/नाला/खोल्सा/बाटो/पहियो जान सक्ने स्थान/पुल पलेसाको विवरण	वडा	गाउँ/टोल	सदरमुकामबाट अनुमानित दुरी	उक्तस्थानमा रहेको सुरक्षित स्थल	कैफियत
६	कर्मनासा खोला	८	बालकुमारी		विपद् भवन	जोखिमयुक्त
७	मनोहरा कोरिडोर	९	बालकुमारी	८०० मिटर	सनराइज होम्सको परिसर	
८	वागमती कोरिडोर	९	शंखमुल	५०० मिटर	श्रमिक शान्ति कलेज	
९	कोडकु खोला कोरिडोर	९	बालकुमारी	१ कि.मी.	गौरीशौकर मा.वि.	
१०	कोडकु खोला पुल	९	बालकुमारी	१ कि.की.	सनराइज होम्स परिसर	
११	बालकुमारी पुल चक्रपथ	९	बालकुमारी	८ कि.मी.	सनराइज होम्स परिसर	
१२	झोलुडेगो			६०० मिटर	सनराइज होम्स परिसर	
१३	मनोहरा पुल	९	च्यासल एन्फा	५०० मिटर	एन्फा ग्राउण्ड शंखमुल	
१४	शंखमुल पुल	९	शंखमूल	५०० मिटर	जगत नारायण मन्दिर परिसर	
१५	वागमती नदी	१०	कोपण्डोल ज्वागल		खोला किनार वडा भवन	
१६	नभएको	१२			आदर्श कन्या निकेतन शिक्षा सदन	
१७	कर्मनाशा खोला	१५	हात्तिवन	१ कि.मी.		




खोला अधिकारी

क्र.सं.	जोखिमयुक्त खोला/नाला/खोल्सा/बाटो/पहियो जान सक्ने स्थान/पुल पलेसाको विवरण	वडा	गाउँ/टोल	सदरमुकामबाट अनुमानित दुरी	उक्तस्थानमा रहेको सुरक्षित स्थल	कैफियत
१८	ग्वाकोर्को कर्मनाशा खोला	१७	ग्वाकोर्को बाफल भेल्पा		छैन	
१७	वागमती	१८	सैबु	४ कि.मी.		
१८	नख्खु खोला	१८	सैबु	४ कि.मी.		
१९	जल विनायक पुल	१८	सैबु	४ कि.मी.		
२०	वागमती छेडो	१८	सैबु	४ कि.मी.	बालकुमारी आधारभूत विद्यालय	
२१	पाखागाउँ	१८	सैबु	४ कि.मी.	एचभवन एस.डि.	
२२	केटोल.सी.	१८	सैबु	४ कि.मी.	ओममालय भवन	
२३	घुमाउने मार्ग	१८	सैबु	४ कि.मी.	सप्तऋषि मन्दिर परिसर	
२४	खत्रीगाउँ मुनी	१८	सैबु	४ कि.मी.	पशुपति मन्दिर परिसर	
२५	बालकुमारी आधारभूत विद्यालय	१८	सैबु	४ कि.मी.	स्वास्थ्य संस्थाहरु	
२६	एचभवन एस.डि.	१८	सैबु	४ कि.मी.	आधारभूत स्वास्थ्य केन्द्र	
२७	ओममालय भवन	१८	सैबु	४ कि.मी.	मेडिसिटी अस्पताल	
२८	सप्तऋषि मन्दिर परिसर	१८	सैबु	४ कि.मी.	स्वास्थ्य संस्थाहरु	

क्र.सं.	जोखिमयुक्त खोला/नाला/खोल्सा/बाटो/पहियो जान सक्ने स्थान/पुल पलेसाको विवरण	वडा	गाउँ/टोल	सदरमुकामबाट अनुमानित दुरी	उक्तस्थानमा रहेको सुरक्षित स्थल	कैफियत
४१	खोकना राजकुलो पहियो	२१		१५ कि.मी.		
४२	पम्पा न्हसिगाब पहियो	२१	पम्पा	७ कि.मी.		
४३	समल्चो पहियो	२१	समल्चो	७ कि.मी.		
४४	पँचख्यो पहियो/भक्ष्य/	२१	पँच	७ कि.मी.		
४५	दौढ खोल्सी जमीन कटान	२१	दौढ	७ कि.मी.		
४६	देप (चिहान) वागमती नदी कटान	२१	पिगा क्षेत्र	७ कि.मी.		
४७	जोगिद्ध (चिहान) वागमती नदी कटान	२१	देप क्षेत्र	९ कि.मी.		
४८			मचागा क्षेत्र	९.५ कि.मि.		
४९	मचागा (चिहान) वागमती नदी कटान	२१	मचागा: क्षेत्र	९.५ कि.मि.		
५०	महाडो सांस्कृतिक क्षेत्र भंक्ष्य.	२१	महाडो	९.५ कि.मि.		
५१	इखा पोडेल पहियो	२२	बुंगमती	५०० मिटर	वडा कार्यालय भवन	
५२	वागमती झोलुगे पुल	२२	भवानी स्थान	६०० मिटर	वडा कार्यालय भवन	
५३	वागमती नदी किनार	२२	भवानी स्थान	१ कि.मि.	वडा कार्यालय भवन	
५४	नख्खु खोला किनार	२२	धनवुँ क्षेत्र	५०० मिटर	विपद् व्यवस्थापन भवन	




क्र.सं.	जोखिमयुक्त खोला/नाला/खोल्सा/बाटो/पहियो जान सक्ने स्थान/पुल पलेसाको विवरण	वडा	गाउँ/टोल	सदरमुकामबाट अनुमानित दुरी	उत्तस्थानमा रहेको सुरक्षित स्थल	कैफियत
५५	खहरे खोला	२२	फर्सिडोल बस्ती क्षेत्र	६०० मिटर	बाखेल कुमारी आ.वि.	
५६	साँचो पहियो बस्ती जोखिम	२२	बुगमती बस्ती क्षेत्र	२०० मिटर	विपद् व्यवस्थापन भवन	
५७	शिकारी डाँडा पहिरी	२२	फर्सिडोल बस्ती क्षेत्र	३ कि.मि.	बाखेल कुमारी	
५८	सन्सरे डाँडा पहिरी	२२	फर्सिडोल बस्ती क्षेत्र	३ कि.मी.	बाखेल कुमारी	
५९	कार्यविनायक मन्दिर क्षेत्र पहिरी	२२	कार्यविनायक मन्दिर क्षेत्र	६०० मिटर	आदर्श सौल	
६०	खोइपु डाँडा पहिरी	२२	खोइपु बस्ती क्षेत्र	१ कि.२ मि.	महाँकाल आ.मा.वि.	
६१	खोइपु घाट वागमती नदीबाट कटान	२२	खोइपु बस्ती क्षेत्र	१ कि.मी.	महाँकाल आ.मा.वि.	
६२	भवानीस्थान वागमती नदीबाट कटान	२२	बुगमती बस्ती क्षेत्र	१ कि.मी.	महाँकाल आ.मा.वि.	
६३	रमेश तामाङको घरमाथी पहियो	२२	खोइपु बस्ती क्षेत्र	२ किमि	महाँकाल आ.मा.वि.	



आधिकार्य


क्र.सं.	जोखिमयुक्त खोला/नाला/खोल्सा/बाटो/पहियो जान सक्ने स्थान/पुल पलेसाको विवरण	वडा	गाउँ/टोल	सदरमुकामबाट अनुमानित दुरी	उक्तस्थानमा रहेको सुरक्षित स्थल	कैफियत
६४	बुगमती खान्न पहियो	२२	बुगमती खान्न पार्क क्षेत्र	५०० किमि	वडा कार्यालय	
६५	जोगि डाँडा पहियो	२२	भवानी स्थान पार्कक्षेत्र	४०० मिटर	वडा कार्यालय	
६६	चुनिपाखा दोकलान पहियो	२२	चुनिखेल क्षेत्र	६०० मि.	चुनीदेवि आ.मा.वि.	
६७	रेकेट घर छुउको पाखा पहियो	२२	खोइपु	१ किमि	महाँकाल आ.वि.	
६८	लाखे डाँडा पहियो	२२	बुगमती	५०० मि.	वडा कार्यालय	
६९	पाँचो पहियो	२२	बुगमती	५०० मि.	वडा कार्यालय	
७०	गैरीगाउँ बस्ती डुवान	२२	चुनिखेल	१ किमि	च्चीदेवी आ.वि.	
७१	नमुनाटोल क्रियापुत्री भवन जाने बाटोमा पहियो जान सक्ने	२५	नमुना टोल	४ किमि	जनउदय आ.वि.	
७२	नख्खु करिडोरका बस्तीहरु	२५	नख्खु करिडोर	४ किमि	बाल क्वमारी मन्दिर परिसर, पितृकुण्ड भवन, नख्खुडोल	
७३	जैनखेल पाखा पहरो	२६	जैन खेल	१ कि.मि.	जनताको घर	
७४	कर्मनाशा खोला	२८	हरिसिद्धि	३ कि.मि.	सामुदायिक विद्यालय	
७५	कर्मनाशा खोला	२९	हरिसिद्धि	६ कि.मि.	नभएको	



अधिकाारी

२. गोदावरी नगरपालिका

क्र.सं.	जोखिमयुक्त खोला/नाला/खोल्सा/बाटो/पहियो जान सक्ने स्थान/पुल पलेसाको विवरण	वडा	गाउँ/टोल	सदरमुकामबाट अनुमानित दुरी	उक्त स्थानमा रहेको सुरक्षित स्थल	कैफियत
१	तान्चिनार बस्ती पहियो, मनोक्रान्ति नजिक बस्ती छेउ पहियो, रोक्काटोल, लप्सिगौर बस्ती नजिक पहियो, टौखेल लेलितघुम्ती	३	तान्चिनटार, लेलिथोक	१२ कि.मि.	गुठी भवन, तान्चिनटार सामुदायिक भवन	
२	पौडेल माख्लो बस्ती, स्याडतान टोल बस्ती र शान्ति वनजंगल क्षेत्र	३	पौडेल	१२ कि.मि.	पौडेल सामुदायिक भवन	
३	गोदावरी खोला, गोदावरी कुण्ड क्षेत्र, गुहये खोला	३	कुण्ड लगायत खोला वरिपरि	१२ कि.मि.	गोदावरी बसपार्क नजिक खेलकुद मैदान	
४	नहरबस्तीको पुल, नहर बस्तीको खोला वरिपरिका घरहरु, गोदावरी सभाहल मुन घरबस्ती नजिकको पहियो, सेतो गुराँस सामुदायिक भवन, नौधारा फुलचोकी सडक खण्ड	३	नहर	१२ कि.मि.	वन तालिमकेन्द्र, खुला मैदान, मोतिचौर	
५	शान्तिचर्चा बस्ती क्षेत्र, मुक्तेधर घाट क्षेत्र	३	टौखेल	१२ कि.मि.	किटिनी	
६	सन्दुर खोल्सा	४	बडिखेल	९ कि.मि.	राममन्दिर हल	

५

 जिल्ला अधिकारी

गोदावरी नगरपालिका
 नगर कार्यपालिका
 कार्यालय
 काठमाडौं

क्र.सं.	जोखिमयुक्त खोला/नाला/खोल्सा/बाटो/पहियो जाने सक्ने स्थान/पुल पलेसाको विवरण	वडा	गाउँ/टोल	सदरमुकामबाट अनुमानित दुरी	उक्त स्थानमा रहेको सुरक्षित स्थल	कैफियत
१	खसिमारा मूलदेखि चिहानडाँडा जाने कुलो	४	बडिखेल	१५ कि.मि		
१	साविक ५ को वन क्षेत्रमा पहियो	४	बडिखेल	१२ कि.मि		
२	साविक ७ वाट साविक ४ जाने पुल बाढी	४	बडिखेल	११ कि.मि		
२	महादेवखोला	५	महादेवखोला	१४ कि.मि	लेले प्रभवन.स.सा.	
२	महतखोला	५	महतगाउ		लेले सरस्वती मा.वि.	
२	महादेवखोला	५	महादेवखोला		मनकामना अटीजम सेवा समाज भवन	
२	चन्दनपुर मोटर बाटो गुमज पुल	५	महादेवखोला		गंगा कार्यालय बोर्डिङ भवन	
२	तिलेश्वर घाट	५	तिलेश्वर		जय कुमारी आधारभूत सामुदायिक भवन	
२	ज्ञान कुण् सरस्वती कुण्ड मन्दिर परिषर	५	तिलेश्वर			

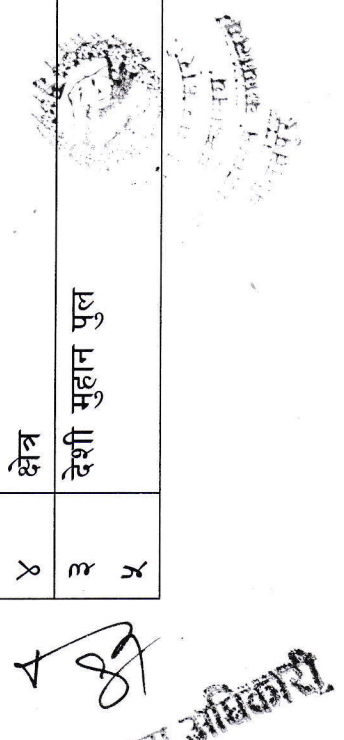


सर्वकार
मन्त्रालय
शिक्षण, विज्ञान तथा प्रविधिक
काठमाडौं


अधिकारी

क्र.सं.	जोखिमयुक्त खोला/नाला/खोल्सा/बाटो/पहियो जान सक्ने स्थान/पुल पलेसाको विवरण	वडा	गाउँ/टोल	सदरमुकामबाट अनुमानित दुरी	उक्त स्थानमा रहेको सुरक्षित स्थल	कैफियत
२७	लेले महत गाउँ देखि बडिखेल सडक	५	महतगाउँ			
२८	लेले भङ्ग्याड सडक	५	लेले भङ्ग्याड	१२ कि.मि		
२९	पहाडे थापागाउँ सडक	५	थापागाउँ			
३०	लेले भङ्ग्याड महतगाउँ सडक	५	महतगाउँ			
३१	महतगाउँ बस्ती	५	महतगाउँ			
३२	नल्लु तथा लेले खोलाको टिकाभैरव क्षेत्र	६	टिकाभैरव	१३ कि.मि	बुद्ध	बाढीबाट जोखिम क्षेत्र
३३	नल्लु तथा लेले खोलाको टिकाभैरव क्षेत्र	६	ढुंगेगोल जुरेडाँडा शिखर्पा	१४ कि.मि	दुसाल सामुदायिक भवन,	बाढी तथा पहिरोबाट जोखिम क्षेत्र
३४	लेले खोला क्षेत्र र पीपार्क .ए.आइ. क्षेत्र	६	फैडोल	१३ कि.मि	ब्याडमिन्टन कोर्ट र वडा कार्यालय परिसर	पहिरोबाट जोखिम क्षेत्र
३५	देशी मुहान पुल	६	देशीको मुहान	१३ कि.मि		जोखिमयुक्त पुल

२५


 जिल्ला अधिकारी

क्र. सं.	जोखिमयुक्त खोला/नाला/खोल्सा/बाटो/पहिरो जान सक्ने स्थान/पुल पलेसाको विवरण	वडा	गाउँ/टोल	सदरमुकामबाट अनुमानित दुरी	उक्त स्थानमा रहेको सुरक्षित स्थल	कैफियत
३६	भैसेखोला	६	भैसेखोला	१३ कि.मि		
३७	टिकाभैरव पुल	६	टिकाभैरव	१२ कि.मि.	मयुर एकेडेमी स्कुल, टिकाभैरव, छम्पी स्वास्थ्य चौकी र छम्पीदेवी मा.वि.	
३८	टिकाभैरव खोला	६	टिकाभैरव बजार र बुद्ध माविघा.वि. लय परिसर समेत	१२ कि.मि		
३९	बुरुचुली खोला	९				
४०	नख्खु खोला	९	साविक ७ नंदेखि. छम्पी हुदै टिकाभैरव सम्म	१२ कि.मि		



जिल्ला अधिकारी

क्र.सं.	जोखिमयुक्त खोला/नाला/खोल्सा/बाटो/पहियो जाने सक्ने स्थान/पुल पलेसाको विवरण	वडा	गाउँ/टोल	सदरसुकामबाट अनुमानित दुरी	उक्त स्थानमा रहेको सुरक्षित स्थल	कैफियत
४ १	लुकुन्डोल जाने सडक र लुकुन्डोल बस्ती	९	लुकुन्डोल	१७ कि.मि	गणेश	
४ २	लुकुन्डोल खहरे खोला	९	लुकुन्डोल	१७ कि.मि.	गणेश	
४ ३	छम्पी टिकाभैरव सडक पहियो	९	छम्पी टिकाभैरव	८ कि.मि	गणेश	
४ ४	काफलबोट जाने सडक र काफलबोट बस्ती	९	काफलबोट	१८ किमी	गणेश	
४ ५	इट्टाहिटी चारघरे झोलुंगे पुल र इट्टाहिटी बस्ती	९	इट्टाहिटी	किमी	गणेश	
४ ६	सल्यानटार प्रहरी चौकी एरिया	९	सल्यानटार	८ कि.मी.	गणेश	
४ ७	सानागाउँ (पहियो जोखिम)	९	साविक वडा नं.८	११ किमी	गणेश	
४ ८	हुनुमाठ खानेपानी ट्याङ्की एरिया	९	हुनुमाठ	१० किमी	गणेश	
४ ९	थापागाउँ	९	थापागाउँ	७ किमी	छम्पीदेवी मा.वि.	



क्र.सं.	जोखिमयुक्त खोला/नाला/खोल्सा/बाटो/पहियो जान सक्ने स्थान/पुल पलेसाको विवरण	वडा	गाउँ/टोल	सदरमुकामबाट अनुमानित दुरी	उक्त स्थानमा रहेको सुरक्षित स्थल	कैफियत
५०	साविक ७ नं वडा ठुलो पोखरी एरिया.	९	ठुलोपोखरी	७.कि.मी.	छम्पी स्वास्थ्य चौको	
५१	तल्लो विष्ट गाउँ (बोकेदह)	९	तल्लो विष्टगाउँ	८ कि.मी.	छम्पी स्वास्थ्य चौको	
५२	छम्पी टिकाभैरव सिचाई कुलो	९	छम्पी टिकाभैरव	८ १२-कि.मी.	छम्पी स्वास्थ्य चौको	
५३	फर्पिगाँउ कुलो	९	टिकाभैरव	१२ कि.मी.	छम्पी स्वास्थ्य चौको	
५४	मेल्लु कुलो	९	पटासीगाँउ	११ कि.मी.	छम्पी स्वास्थ्य चौको	
५५	इखागाँउ बस्ती	९	इखागाँउ	८ कि.मी.	छम्पी देवी	
५६	थापागाँउ भ्युटेन गाँउ	९	थापागाँउ	८ कि.मी.	छम्पी देवी	
५७	नख्खु खोला	११	चापागाँउ	६ कि.मी.	आधारभूत स्वास्थ्य केन्द्र, वडा कार्यालय, तिलगंगा सामुदायिक आँखा केन्द्र, बज्रबाराही जनभावना क्याम्पस	

क्र.सं.	जोखिमयुक्त खोला/नाला/खोल्सा/बाटो/पहियो जान सक्ने स्थान/पुल पलेसाको विवरण	वडा	गाउँ/टोल	सदरमुकामबाट अनुमानित दुरी	उक्त स्थानमा रहेको सुरक्षित स्थल	कैफियत
६४	ढल्केधोर वन पहियो	१२		२ कि.मी.	वडा भवन, स्वास्थ्य चौकी,	
६५	लाकसरे बाटा पहियो	१२	ढल्केधोर वन	५०० मिटर	वडा भवन, स्वास्थ्य चौकी,	
६६	ठेचो नख्खु खोला बाढी ठेचो वडाको मसान घाट देखि सुनाकोठीको सिमानासम्म साविक २ क ३क ५क ६ख ६क ९च	१२	ठेचो वडाको मसानघाट देखि सुनाकोठीको सिमानासम्म	३ कि.मी.	वडा भवन, स्वास्थ्य चौकी,	
६७	पडे	१२	३ कमा ठेचो र छम्पी जोडने पुल	३०० मिटर	वडा भवन, स्वास्थ्य चौकी,	
६८	भङ्ग्याङ वाडेगाउँ सडक पहियो तथा पुल	१३	पहरी टोल	८ किमी	गुठी भवन	
६९	सन्तानेधर ठैव सडक पहरो	१३	गागले टोल	८ किमी	बज्रयोगिनी मन्दिर	
७०	आस्था खड्काको घर भनि सडक पहियो	१३	खड्का टोल	८ किमी	बज्रयोगिनी मन्दिर	



जिल्ला अधिकारी

क्र. सं.	जोखिमयुक्त खोला/नाला/खोल्सा/बाटो/पहिरो जान सक्ने स्थान/पुल पलेसाको विवरण	वडा	गाउँ/टोल	सदरमुकामबाट अनुमानित दुरी	उक्त स्थानमा रहेको सुरक्षित स्थल	कैफियत
७१	कृष्ण जिसिको घरमुनी सडक पहिरो	१३	पिपलबोट खड्का टोल	८ किमी		
७२	राज कुमार थापाको घर मुनी पहिरो	१३	भलिपुच चोक	८ किमी		
७३	पिपलबोट खड्काटोल सडक पहिरी	१३	थापागाउँ	८ किमी		
७४	कर्मनासा खोला	१३	थापागाउँ	८ किमी		
७५	कर्मनासा खोला नदि नियन्त्रण	१३	हाउजिड	८ किमी	हाउजिड	
७६	बज्र फुलवारी उद्यान पहिरो	१३	टौखेल	८ किमी	पार्क	
७७	बुरुन्चुली खोला	७	बुरुन्चुली	१५ किमी	मै फाँट	
७८	कमेरो डोल खोला	७	कमेरोडोल	१८ किमी	वडा कार्यालय	
७९	वागमती खोला नदी	७	कटुवाल दह	१८ किमी	मछिन्द्रनाथ मन्दिर आसपास	
८०	महादेव खोला	७	कटुवाल दह	१८ किमी	क्रसर एरिया	
८१	घट्टेखोला	७	घट्टेखोला जौवारी	२२ किमी	सामुदायिक भवन	
८२	काईयो बुन्ने बुद्धको डोल	७	कार्तिक डोल	१६ किमी	जुरेली डाँडा खुल्ला क्षेत्र	

मन्वान
पुगासिम
लिनतपर

जिल्ला अधिकारी

क्र.सं.	जोखिमयुक्त खोला/नाला/खोल्सा/बाटो/पहिरो जान सक्ने स्थान/पुल पलेसाको विवरण	वडा	गाउँ/टोल	सदरमुकामबाट अनुमानित दुरी	उक्त स्थानमा रहेको सुरक्षित स्थल	कैफियत
८३	सिमखेत डोल	७	सिमखेत	१६ कि.मी.	खेल मैदान क्षेत्र	




पाल्पा जिल्ला अधिकारी

३. महालक्ष्मी नगरपालिका

क्र.सं.	जोखिमयुक्त खोला/नाला/खोल्सा/बाटो/पहिरो जान सक्ने स्थान/पुल पलेसाको विवरण	वडा	गाउँ/टोल	सदरमुकामबाट अनुमानित दुरी	उक्तस्थानमा रहेको सुरक्षित स्थल	कैफियत
१	कर्मनाशा खोला	१ र २		५ कि.मी.	गम्भीर सुमुन्द्र सेतु, स्कुल, स्वास्थ्य संस्था, वडा नंमा २ र १. रहेको, किष्ट हस्पिटल	
२	गोदावरी खोला	५, ६, ७, ८		१० कि.मी.	स्वास्थ्य संस्था वडा नं६., ७ र ८ मा रहेको, डोन बोस्को स्कुल	
३	लुभु खोला	८ र ९		१५ कि.मी.	स्वास्थ्य संस्था वडा नंमा रहेको ९ र ८., डोन बोस्को स्कुल	
४	लाकुरी भन्ज्याङ्ग	१०		२५ कि.मी.	स्वास्थ्य संस्था वडा नंमा रहेको १० र ८., सामुदायिक भवन	
५	वडा नंको कार्यालय १०.	१०		२५ कि.मी.	स्वास्थ्य संस्था वडा नंमा रहेको १०.,	




जिल्ला अधिकारी

क्र.सं.	जोखिमयुक्त खोला/नाला/खोल्सा/बाटो/पहिरो जान सक्ने स्थान/पुल पलेसाको विवरण	वडा	गाउँ/टोल	सदरमुकामबाट अनुमानित दुरी	उक्तस्थानमा रहेको सुरक्षित स्थल	कैफियत
६	वडा नं. १ र ९	९ र १०		२० कि.मी.	स्वास्थ्य संस्था वडा नं. १ र ९	

४. वागमती गाउँपालिका

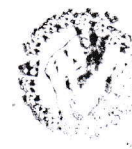
क्र.सं.	जोखिमयुक्त खोला/नाला/खोल्सा/बाटो/पहिरो जान सक्ने स्थान/पुल पलेसाको विवरण	वडा	गाउँ/टोल	सदरमुकामबाट अनुमानित दुरी	उक्तस्थानमा रहेको सुरक्षित स्थल	कै फि यत
१	वागमती खोला किनारा	१, २, ४, ६ र ७		२५-५५ कि.मि.	घुसेल मा.वि.	
२	खानी खोला किनारा	३	यास्पा		कालि देवी मा.वि. २	
३	भालुखोला	५	कलवन		भट्टेडाँडाँ मा.वि. ३	
४	बस्ती जोखिम	६	आश्राड		महाँकाल खोला मा.वि. ३	
		१	पाटफल		भट्टेडाँडा स्वास्थ्य चौकी ३	
		१	दोभान		भट्टेडाँडा सामुदायिक इकाइ ३	
		१	शिशौटार		काली देवी मावि ४	



 नेपाल सरकार
 गृह मन्त्रालय
 काठमाडौं
 जिल्ला प्रशासन कार्यालय
 ललितपुर

जिल्ला अफिसरी


क्र. सं.	जोखिमयुक्त खोला/नाला/खोल्सा/बाटो/पहिरो जान सक्ने स्थान/पुल पलेसाको विवरण	वडा	गाउँ/टोल	सदरमुकामबाट अनुमानित दुरी	उक्तस्थानमा रहेको सुरक्षित स्थल	कै फि यत
		२	महभिर		वागमती मावि ४	
		२	चेपाडदमार		नारायणी मावि ७	
		२	खाल्देटोल		सभाने स्वास्थ्य सामुदायिक इकाइ ७	
		२	बगुवा		आश्राड स्वास्थ्य चौकी ६	
		२	कुटमिरो दमा		वागमती गा.पा. प्रशासनीक भवन ३	
		२	सेरेफाँट		विज्ञानप्रभा आ.वि. ५	
		२	शिसौचौर		थाडसिडटार अस्पताल ४	
		२	छोकरपाखा		विद्याधिद्वारी मावि ६	
		३	झाँक्रिडाँडा थुम्की महाँकाल खोल्चा		गिम्दी स्वास्थ्य चौकी ७	
		३	सातकन्या		बुलाकीचौर खोप केन्द्र	
		३	छपेली		खयरघारी खेल मैदान ४	
		३	भैसे			
		३	चैनपुर			
		४	गढी भञ्ज्याङ			

क्र. सं.	जोखिमयुक्त खोला/नाला/खोल्सा/बाटो/पहियो जान सक्ने स्थान/पुल पलेसाको विवरण	वडा	गाउँ/टोल	सदरमुकामबाट अनुमानित दुरी	उक्तस्थानमा रहेको सुरक्षित स्थल	कै फि यत
		४	बुढी देवी चौकी वस्ती			
		४	खयरघारी वस्ती			
		४	गैरी टोल			
		४	तल्लो सिम्ले			
		५	सानो चिला			
		५	चोहार खोल्सा			
		५	इकुडोल बेसी धारे लेक वस्ती			
		५	भकारीडाँडा			
		६	इकुडोल बेसी			
		७	लुकुनी बेसी			
		७	गिम्दी बेसी			
		७	ग्याल्वु			
		७	साहुमारा			
		७	तिल्केघारी			
		७	वयरडाँडा			



 नेपाल सरकार
 मन्त्रालय
 योजना, निर्माण र विकास
 काठमाडौं


 जिल्ला अधिकारी

क्र. सं.	जोखिमयुक्त खोला/नाला/खोल्सा/बाटो/पहियो जान सक्ने स्थान/पुल पलेसाको विवरण	वडा	गाउँ/टोल	सदरमुकामबाट अनुमानित दुरी	उक्तस्थानमा रहेको सुरक्षित स्थल	कै फि यत
५	सडक पहियो	७	खुर्मीवेसी	कान्ति लोकपथको तीनपाने/नयाँ गाउँ/झाँक्रीडाँडाँ/भालुखोला/छपेली/चैनपुर/बगुवा		
		७	काउसे वेसी			
		७	नागटार अस्तेवार			
६	पुल पुलेसो	४, ६, ७	प्युटार सडक खण्डको रुम्बा भीर पहियो/देउरालफ क्षेत्र पहियो/ देउता खोला/सुभाने खोला			
		५	इकुडोल वेसी पक्की पुल			
		५	कलवन पक्की पुल			
		२	बगुवा पक्की पुल			

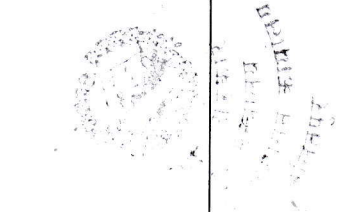


 जिल्ला कार्यालय
 भोजपुर


 जिल्ला अधिकारी

क्र. सं.	जोखिमयुक्त खोला/नाला/खोल्सा/बाटो/पहियो जान सक्ने स्थान/पुल पलेसाको विवरण	वडा	गाउँ/टोल	सदरमुकामबाट अनुमानित दुरी	उक्तस्थानमा रहेको सुरक्षित स्थल	कै फि यत
१			झाँगलकोट वेसी झो.पुल			
२			माल्टा वेसी र इपा जोडने झो.पुल			
३			महाँकाल खोल्सा झो.पुल			
४			प्युटार बाँजोखेल मकवानपुर झो.पुल			
४			सिमलचौरमा भएको झो.पुल			
७			गिम्दी वेसी झो.पुल			
६			लुकुने झोलुङ्गे पुल			

३८



सिन्धुपाल्चोक जिल्ला अतिरिक्त

क्र. सं.	जोखिमयुक्त खोला/नाला/खोल्सा/बाटो/पहियो जान सक्ने स्थान/पुल पलेसाको विवरण	वडा	गाउँ/टोल	सदरमुकामबाट अनुमानित दुरी	उक्तस्थानमा रहेको सुरक्षित स्थल	कै फि यत
		६	आश्राड ट्रष्ट पुल			
		२	मझुवा झोलुङ्गेपुल			
		७	कटुवा वेसीको झोलुङ्गे पुल			
		३	यास्पा झोलुङ्गे पुल			
		७	ग्याल्पु झोलुङ्गे पुल			
		७	खुर्मी झोलुङ्गे पुल			
		७	काउसेवेसी झोलुङ्गे पुल			
		७	बेलदमार झोलुङ्गे पुल			
		१	दोभान झोलुङ्गे पुल			



नेपाल सरकार
जल सञ्चालन
मन्त्रालय
सिन्धुपाल्चोक जिल्ला
सिन्धुपाल्चोक

सिन्धुपाल्चोक जिल्ला अखिलकार्य

क्र. सं.	जोखिमयुक्त खोला/नाला/खोल्सा/बाटो/पहिरो जान सक्ने स्थान/पुल पलेसाको विवरण	वडा	गाउँ/टोल	सदरमुकामबाट ट अनुमानित दुरी	उक्तस्थानमा रहेको सुरक्षित स्थल	कै फि यत
७	राजमार्ग जोखिम	३ र ५	झाँक्रीडाँडा/भ ट्टेडाँडा/कलव न/माझखण्ड			

५. कोन्ज्योसोम गाउँपालिका

क्र.सं.	जोखिमयुक्त खोला/नाला/खोल्सा/बाटो/पहिरो जान सक्ने स्थान/पुल पलेसाको विवरण	वडा	गाउँ/टोल	सदरमुकामबाट अनुमानित दुरी	उक्त स्थानमा रहेको सुरक्षित स्थल	कैफियत
१	ठोस्नेखोला	१	ठोस्नेखोला	३४ किमी	कालीसेती देवी आवि	
२	तिप्चेखोला	१	तिप्चेखोला	३४ किमी	ज्ञानोदय आवि	

कोन्ज्योसोम गाउँपालिका
सुदूरपश्चिम प्रदेश
सुदूरपश्चिम प्रदेश
सुदूरपश्चिम प्रदेश

कोन्ज्योसोम गाउँपालिका

क्र.सं.	जोखिमयुक्त खोला/नाला/खोल्सा/बाटो/पहियो जान सक्ने स्थान/पुल पलेसाको विवरण	वडा	गाउँ/टोल	सदरमुकामबाट अनुमानित दुरी	उक्त स्थानमा रहेको सुरक्षित स्थल	कैफियत
३	भाजुको खोल्सा	१	भाजुको गडरा	३० किमी	बाघ भैरव मावि	
४	मोक्तानडोलको खोल्सा	१	बाहुनडाँडा	३६ किमी	कालीसेती देवी आवि	
५	रवारीडाँडा खोल्सा	१	थोकरटोल	३५ किमी	कालीसेती देवी आवि	
६	नातीडोल खोल्सा	१	ठोस्नेखोला	३५ किमी	वनस्पती आवि	
७	थोकरटोलको झोलुङ्गे पुल	१	थोकरटोल	३५ किमी	कालीसेती देवी आवि	
८	लामदुवाली झोलुङ्गे पुल	१	ठोस्नेखोला	३६ किमी	कालीसेती देवी आवि	
९	साविक ३ र ४ नं को झोलुङ्गे पुल	१	ठोस्नेखोला	३५ किमी	काली सेती देवी आवि	
१०	ठोस्नेखोला बेलिब्रिज	१	ठोस्नेखोला	३५ किमी	काली सेती देवी आवि	
११	चौघरे देउराली मध्यमार्गी	१	ठोस्नेखोला	३० किमी	काम्लेचौर खेलमैदान	



क्र.सं.	जोखिमयुक्त खोला/नाला/खोल्सा/बाटो/पहिरो जान सक्ने स्थान/पुल पलेसाको विवरण	वडा	गाउँ/टोल	सदरमुकामबाट अनुमानित दुरी	उक्त स्थानमा रहेको सुरक्षित स्थल	कैफियत
१२	ठोस्नेखोला करिडोर	१	ठोस्नेखोला	३५ किमी	काली सेती देवी आवि	
१३	हर्केडाँडा महाकाल जोडने मोटरबाटो	१	बाहुनडाँडा	३६ किमी	काली सेती देवी आवि	
१४	सिरुडाँडा भुलुनटोल मोटरबाटो	१	सिरुडाँडा	२८ किमी	वनस्पति आवि	
१५	सिमभञ्ज्याङ, तिप्लेभञ्ज्याङ मोटरबाटो	१		२८ किमी	ज्ञानोदय आवि	
१६	तिप्लेभञ्ज्याङ गुर्दुमपाखा मोटरबाटो	१	तिप्लेभञ्ज्याङ	३५ किमी	गुर्दुमपाखा खेलमैदान	
१७	लोपचनटोल गापा भवन हुदै देउराली जोडने मोटरबाटो	१	लोपचनटोल	२८ किमी	बाघभैरव मावि	
१८	सिमभञ्ज्याङ दलचोकी जोडने मोटरबाटो	१	सिमभञ्ज्याङ	२७ किमी	बाघभैरव मावि	
१९	सिमभञ्ज्याङ तल्लो पल्लो घोइवाटोल मोटरबाटो	१	सिमभञ्ज्याङ	२७ किमी	ज्ञानोदय आवि	
२०	रम्बाडाँडा	१	सिमभञ्ज्याङ	२६ किमी	बाघभैरव मावि	
२१	चौतारा भञ्ज्याङ आसपास क्षेत्र	१	चौतारा	२७ किमी	बाघभैरव मावि	
२२	भुमेडाँडा क्षेत्र	१	भुमेडाँडा	२८ किमी	बाघभैरव मावि	


क्र.सं.	जोखिमयुक्त खोला/नाला/खोल्सा/बाटो/पहियो जान सक्ने स्थान/पुल पलेसाको विवरण	वडा	गाउँ/टोल	सदरमुकामबाट अनुमानित दुरी	उक्त स्थानमा रहेको सुरक्षित स्थल	कैफियत
२३	खोल्माडाँडा क्षेत्र	१	खोल्माडाँडा	३० किमी	बाघभैरव मावि	
२४	क्याडपडाँडा क्षेत्र	१	क्याडपडाँडा	२७ किमी	ज्ञानोदय आवि	
२५	माथिल्लो घोडवाटोल क्षेत्र	१	घोडवाटोल	२९ किमी	ज्ञानोदय आवि	
२६	सिमसुरडाँडा क्षेत्र	१	सिमसुरडाँडा	३७ किमी	काली सेती देवी आवि	
२७	स्याङतान टोल भुलुनटोल क्षेत्र	१	सिरुडाँडा	२७ किमी	वनस्पती आवि	
२८	बाहुनडाँडा क्षेत्र	१	बाहुनडाँडा	३७ किमी	काली सेती देवा आवि	
२९	खर्कटोल क्षेत्र	१	अर्कटोल	२८ किमी	बाघभैरव मावि	
३०	गोठडाँडा, मुलडोल, दोभान क्षेत्र	१	घोडवाटोल	३५ किमी	ज्ञानोदय आवि	
३१	उनीचउर खरिडाँडा मोटर बाटो	२	उनीचौर	३० किमी	खरिडाँडा तरकारी संकलन केन्द्र	जोखिम क्षेत्र
३२	बयलगोठ बाँचउर मोटर बाटो	२	बयलगोठ	३० किमि	उनीचउर फुटवल ग्राउण्ड	
३३	छप्परडाँडा लाम्दुवाली बस्ती	२	लाम्दुवली	२८ किमि	मगरगाउँ कालीदेवी आवि	
३४	छापक बस्ती	२	छापक	३१ किमी	खोत्तर चौतारीडाँडा	
३५	भकारीडाँडा बस्ती	२	छापक	३१ किमी	भकारीडाँडा	
३६	टेवन हुडडोल बस्ती	२	टेवन	३१ किमी	भकारीडाँडा	

४३

मेची प्रदेश सरकार
सोह्र मन्त्रालय
विप्लव नगरपालिका
सुनसरी

सुनसरी जिल्ला अधिकारी

क्र.सं.	जोखिमयुक्त खोला/नाला/खोल्सा/बाटो/पहिरो जान सक्ने स्थान/पुल पलेसाको विवरण	वडा	गाउँ/टोल	सदरमुकामबाट अनुमानित दुरी	उक्त स्थानमा रहेको सुरक्षित स्थल	कैफियत
३७	मेथुम सुचिपाटा बस्ती	२	मेथुम	३० किमी	भूमिथुम्का आवि	
३८	सोचे मेथुम र विमिरे बस्ती	२	सोचे	३० किमी	भूमिथुम्का आवि	
३९	भलडाँडा बस्ती	२	भलडाँडा	३० किमी	भूमिथुम्का आवि	
४०	बतासेडाँडा बस्ती	२	बतासेडाँडा	३० किमि	भूमिथुम्का आवि	
४१	बाँचउर दबुरडाँडा मोटरबाटो	२	बाँचौर दबुरडाँडा	२७ किमी	छयोर्तेनडाँडा मगरगाउँ कालीदेवी आवि	
४२	पधेडाँडा, दबुरडाँडा र बाँचौर बस्ती	२	पँधेरापाखा	२७ किमी		
४३	मेथुम पहिरो	२	मेथुम	३० किमि	भूमिथुम्का आवि	
४४	कतुवन शंखु मोटरबाटो	२	शंखु	३० किमि		
४५	दलचोकी शंखु मोटरबाटो	२	शंखु	३० किमी		
४६	ठोस्ने खोला सिलिङ्गेवेसी देखि विमिरे सम्मका खोल्साहरु	३	सिलिङ्गेवेसी	२७ किमी	ज्ञानज्योती आवि	
४७	सिरुडाँडा खोल्सा	३	सिरुडाँडा	२५ किमी	वनस्पति आवि	
४८	महवीर खोल्सा	३	महवीर	२६ किमी		
४९	सिलिङ्गेवेसी पुल	३	सिलिङ्गेवेसी	२७ किमि	ज्ञानज्योति आवि	
५०	ढुङ्गे स्कुल खोल्सा	४	ढुंगेसुन्दर पानी	२९ किमि	गुसेश्वर मावि	



1
[Signature]

क्र.सं.	जोखिमयुक्त खोला/नाला/खोल्सा/बाटो/पहिरो जान सक्ने स्थान/पुल पलेसाको विवरण	वडा	गाउँ/टोल	सदरमुकामबाट अनुमानित दुरी	उक्त स्थानमा रहेको सुरक्षित स्थल	कैफियत
५१	ढुंगे खोल्सा	४	ढुंगेसुन्दर पानी	२१ किमि	गुसेधर मावि	
५२	गोलडाँडा खोल्सा	४	ढुंगेसुन्दर पानी	२२ किमि	गुसेधर मावि	
५३	स्याडतान टोल खोल्सा	४	नल्लु भज्याड	२० किमि	नल्लु भज्याड	
५४	ओखरवोट खोल्सा	४	ओखरवोट	१९ किमि	गुसेधर मावि	
५५	पोलोनडोल खोल्सा	४	पोलोनडोल			
५६	गोठडाँडा खोल्सा	४	गोठडाँडा			
५७	देवी स्कुल खोल्सा	४	वतिस्योङ्ग	१८ किमि	देवी आवि	
५८	कालीदेवी खोल्सा	४				
५९	चम्दाघाट खोल्सा	४	चम्दाघाट	१८ किमि	देवी आवि	
६०	भोटुको पसल खोल्सा	४		१८ किमि		
६१	खोतोर खोल्सा	४		२० किमि	महाँकाल आवि	
६२	ककरडाँडा खोल्सा	४				
६३	साँदी खोल्सा	४				
६४	पंगिहोप खोल्सा	४				
६५	कुलुहोप खोल्सा	४				

४५



नेपाल सरकार
शिक्षा, विज्ञान तथा
प्रशासन विभाग
काठमाडौं

1

जिल्ला अधिकारी

क्र.सं.	जोखिमयुक्त खोला/नाला/खोल्सा/बाटो/पहियो जान सक्ने स्थान/पुल पलेसाको विवरण	वडा	गाउँ/टोल	सदरमुकामबाट अनुमानित दुरी	उक्त स्थानमा रहेको सुरक्षित स्थल	कैफियत
६६	पाथीभरा मन्दिर खोल्सा	४	पाथीभरा	१७ किमि	पाथीभरा मन्दिर	
६७	भारदेउ खोला, सिगाने डोल खोला, कर्ण बहादुर घर डोलको खोल्सा, गणेश बहादुर सुनारको घर नजिकको खोल्सार रेडक्रस भवन पछाडिको पुल	५	सुइरे	२२ किमि	बालेश्वरी मावि	
६८	भुलुन टोल खोल्सा, रातो ककरो डोल खोल्सा, तार्जिमायाको घर नजिकको खोल्सा र आरन डाँडा खोल्सा र भुलुन टोल जाने पुल, सुइरे टोल जाने पुल	५	सुइरे	२२ किमि	बालेश्वरी मावि	
६९	साविकको ३ र ४ को सीमानामा वगने खोलार पुल, पर्धेरी डोल खोला	५	सुइरे	२२ किमि	बालेश्वरी मावि	
७०	रुम्बा टोल खोला, साविक ४ र ५ को सीमानामा बग्ने खोल्सा र	५	सुरडाँडा रुम्बा टोल	२२ किमि	गुप्तेश्वर आवि	



जिल्ला अधिकारी

क्र.सं.	जोखिमयुक्त खोला/नाला/खोल्सा/बाटो/पहिरो जान सक्ने स्थान/पुल पलेसाको विवरण	वडा	गाउँ/टोल	सदरमुकामबाट अनुमानित दुरी	उक्त स्थानमा रहेको सुरक्षित स्थल	कैफियत
७१	साविक ४ र ८ को वडा सीमानामा बग्ने कुलो/खोल्सा स्याङ्वा टोल खोला, तितुङ टोल खोल्सा, कुन्नकाली मन्दिर नजिकको खोल्सा	५	तितुङ टोल रुम्बा टल र स्याङ्वा टोल	२२ किमि		
७२	वडा कार्यालय अगाडिको खोल्सा, नागवान खोला, भाखुखोला वस्ती खोल्सा	५	मोक्तान टोल सानो भालुखोला	२२ किमि	बालेश्वरी मावि	
७३	साविक ६ को अनिल मोक्तानको घर खोलाको झुम पाइप अगाडिको, राकेश मोक्तानको घर पछाडिको पुलेसो	५				
७४	योन्जनको घर माथिको खोल्सा, पूर्ण बहादुर तामाङ र विर बहादुर लोप्चनको घर सिमानाको खोल्सा	५	योन्जन टोल, नेवार टोल र घले टोल,	२२ किमि	बालेश्वरी मावि	

नेपाल सरकार
महानिरीक्षण
मन्त्रालय
सिन्धुवा प्रशासन कार्यालय
सिन्धुवा

सिन्धुवा जिल्ला अधिकारी

क्र.सं.	जोखिमयुक्त खोला/नाला/खोल्सा/बाटो/पहिरो जान सक्ने स्थान/पुल पलेसाको विवरण	वडा	गाउँ/टोल	सदरमुकामबाट अनुमानित दुरी	उक्त स्थानमा रहेको सुरक्षित स्थल	कैफियत
७५	नौखाण्डे डोल खोला	५	स्याङतान टोल			
७६	गोठ डोल खोला, खराङ खोला, वति खोला, घ्यावा टोल खोल्सा, खराङ खोला पुल, घट्ट कुलो पुल र घ्यावा टोल जाने पुल	५	पौवाचौर टुलो लोसेपाखा देलडाँडा	२२ किमि २२ किमि	गुसेश्वर आवि बालेश्वरी मावि गुसेवर आवि	

६. महाकाल गाउँपालिका

क्र.सं.	जोखिमयुक्त खोला/नाला/खोल्सा/बाटो/पहिरो जान सक्ने स्थान/पुल पलेसाको विवरण	वडा	गाउँ/टोल	सदरमुकामबाट अनुमानित दुरी	उक्तस्थानमा रहेको सुरक्षित स्थल	कैफियत
१	ढुलाढुर्लुङ कपिराम जाने मोटरबाटो/पहिरो	६	गाम्राङ	८० किमि	श्री ५ महेन्द्र मावि	
२	अस्टे बगर बस्ती	६	अस्टे बगर बस्ती	८० किमि	वागमती आवि कपिराम	

नेपाल सरकार
जिम्मा प्रशासन मन्त्रालय
नेपाल प्रशासन कायावली
सुदूरपश्चिम प्रदेश
सुदूरपश्चिम प्रदेश सरकार
सुदूरपश्चिम प्रदेश प्रशासन कार्यालय
सुदूरपश्चिम प्रदेश

सुदूरपश्चिम प्रदेश सरकार
सुदूरपश्चिम प्रदेश प्रशासन कार्यालय
सुदूरपश्चिम प्रदेश


क्र.सं.	जोखिमयुक्त खोला/नाला/खोल्सा/बाटो/पहियो जान सक्ने स्थान/पुल पलेसाको विवरण	वडा	गाउँ/टोल	सडरमुकामबाट अनुमानित दुरी	उक्तस्थानमा रहेको सुरक्षित स्थल	कैफियत
३	बाँसधारी देउता खोला मोटरबाटो	५	बाँसधारी	६५ किमि	नमन डाँडा	
४	नमनडोल बस्ती	५	नमनडोल	५८ किमि	नमनडोल	
५	होडिसड खोला/सोलथुम बस्ती	५	होडिसड खोला	४५ किमि	गैरीगाउँ	
६	च्याम्राड बेसी फेदी खोला बस्ती	५	फेदीखोला बस्ती	६० किमि	भसगाउँ	
७	सानो गोटिखेल बस्ती	३	पँधरेखोला	४३ किमि	माथिल्लो गोटिखेल	
८	धामीखोला	३	धामीखोला बस्ती	४० किमि	गोटिखेल बजार	
९	सुमारा जाने पुल	३	नासुरखेल	४० किमि	गोटिखेल बजार	
१०	मानिखेल बुखेल जाने मेन सडक	३	पुरानागाउँ	४० किमि		
११	बोल्देखोला बस्ती	१	बोल्देखोला	३८ किमि	मानिखेल बजार	
१२	मानिखेलबाट बुखेल जाने मेनसडक पुल	१	नागढोका	३७ किमि	मानिखेल बजार	
१३	मुल डाँडा पहियो	३	मुल डाँडा	३५ किमि	गोटिखेल बजार	
१४	उत्तिस गैरा बस्ती	३	उत्तिस गैरा बस्ती	३३ किमि	दारपाखा	
१५	रातामाटे पहियो मेन सडक	२	रातामाटे	३० किमि	कतवन	

४९

नेपाल सरकार
मुख्यमन्त्रालय
सिन्धुवा प्रशासन कार्यालय
नेत्रिसुन्दर

सिन्धुवा जिल्ला आधिकारिक

क्र.सं.	जोखिमयुक्त खोला/नाला/खोल्सा/बाटो/पहियो जान सक्ने स्थान/पुल पलेसाको विवरण	वडा	गाउँ/टोल	सदरमुकामबाट अनुमानित दुरी	उक्तस्थानमा रहेको सुरक्षित स्थल	कैफियत
१६	कमराङ बस्ती	१, २ २ ३	बमराङ	३० किमि	कतवन	
१७	ठोस्ने खोला पुल	२	ठोस्ने खोला	३० किमि	सानाबास	
१८	तल्लो ठोस्ने खोला बस्ती	२	ठोस्ने खोला	३२ किमि	सानाबास	



प्रमुख जिल्ला अधिकारी

अनुसूची २

नेपाल प्रहरी माताहत स्टेण्डबाई रहने दक्ष जनशक्तिको विवरण

क्र सं.	जिल्ला	कार्यालयको नाम	स्टेण्डबाई रहने स्थान	स्टेण्डबाई रहने संख्या	कैफियत
१	ललितपुर	परिसर ललितपुर	परिसर ललितपुर	२५	
२	ललितपुर	बृत्त सातदोवाटो	बृत्त सातदोवाटो	१५	
३	ललितपुर	बृत्त चाँपागाउ	बृत्त चाँपागाउ	१५	
४	ललितपुर	प्रभाग मंगलवजार	प्रभाग मंगलवजार	१०	
५	ललितपुर	प्रभाग सानेपा	प्रभाग सानेपा	१०	
६	ललितपुर	प्रभाग पुलचोक	प्रभाग पुलचोक	१०	
७	ललितपुर	प्रभाग ईमाडोल	प्रभाग ईमाडोल	१०	
८	ललितपुर	प्रभाग बाडेगाँउ	प्रभाग बाडेगाँउ	१०	
९	ललितपुर	प्रभाग बुङ्गमती	प्रभाग बुङ्गमती	१०	
१०	ललितपुर	प्रभाग बालकुमारी	प्रभाग बालकुमारी	६	
११	ललितपुर	प्रभाग बल्खु	प्रभाग बल्खु	६	
१२	ललितपुर	प्रभाग लुभु	प्रभाग लुभु ललितपुर	५	
१३	ललितपुर	प्रभाग हरिसिद्धि	प्रभाग हरिसिद्धि ललितपुर	५	
१४	ललितपुर	वडा प्रहरी कार्यालय लगनखेल	वडा प्रहरी कार्यालय लगनखेल ललितपुर	६	
१५	ललितपुर	प्रभाग पाटनढोका	प्रभाग पाटनढोका ललितपुर	५	
१६	ललितपुर	प्रहरी प्रभाग धापाखेल ललितपुर	प्रहरी प्रभाग धापाखेल ललितपुर	५	
१७	ललितपुर	प्रहरी प्रभाग लाकुरीभज्याँङ्ग	प्रहरी प्रभाग लाकुरीभज्याँङ्ग	५	

क्र सं.	जिल्ला	कार्यालयको नाम	स्टेण्डवाई रहने स्थान	स्टेण्डवाई रहने संख्या	कैफि यत
१ ८	ललितपुर	प्रभाग चुनिखेल ललितपुर	प्रभाग चुनिखेल ललितपुर	५	
१ ९	ललितपुर	प्रभाग फर्सिडोल ललितपुर	प्रभाग फर्सिडोल ललितपुर	५	
२ ०	ललितपुर	प्रहरी प्रभाग हनुमानथान ललितपुर	प्रहरी प्रभाग हनुमानथान ललितपुर	५	
२ १	ललितपुर	प्रभाग गोदावरी ललितपुर	प्रभाग गोदावरी ललितपुर	५	
२ २	ललितपुर	ईप्रका कोन्ज्योसोम (क)	ईप्रका कोन्ज्योसोम (क)	७	
२ ३	ललितपुर	ईप्रका टुंगुन ललितपुर	ईप्रका टुंगुन ललितपुर	७	
२ ४	ललितपुर	प्रहरी चौकी टिकाभैरव ललितपुर	प्रहरी चौकी टिकाभैरव ललितपुर	५	
२ ५	ललितपुर	प्रहरी चौकी लेले ललितपुर	प्रहरी चौकी लेले ललितपुर	५	
२ ६	ललितपुर	प्रहरी चौकी भट्टेडांडा ललितपुर	प्रहरी चौकी भट्टेडांडा ललितपुर	६	
२ ७	ललितपुर	प्रहरी चौकी आश्राङ्ग ललितपुर	प्रहरी चौकी आश्राङ्ग ललितपुर	५	
२ ८	ललितपुर	प्रहरी चौकी कालेश्वर ललितपुर	प्रहरी चौकी कालेश्वर ललितपुर	५	
२ ९	ललितपुर	प्रहरी चौकी गिम्दी ललितपुर	प्रहरी चौकी गिम्दी ललितपुर	५	
३ ०	ललितपुर	प्रहरी चौकी टिकाथली ललितपुर	प्रहरी चौकी टिकाथली ललितपुर	५	



नेपाल सरकार
स्वास्थ्य विभाग
२०७३

क्र सं.	जिल्ला	कार्यालयको नाम	स्टेण्डवाई रहने स्थान	स्टेण्डवाई रहने संख्या	कैफि यत
३	ललितपुर	प्याङगाँउ ललितपुर	प्याङगाँउ ललितपुर	५	
४	ललितपुर	प्रहरी विट सानेपा ललितपुर	प्रहरी विट सानेपा ललितपुर	५	
जम्मा				२३८	



[Handwritten Signature]
पुनः जिल्ला अधिकारी