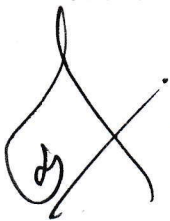



मनसुन, शीतलहर, आगलागी, चट्याड, महामारी,
आँधी प्रतिकार्य आपतकालीन कार्ययोजना,
२०८३



नेपाल
गृह मन्त्रालय
जिल्ला प्रशासन कार्यालय
ललितपुर

मिति २०८३ जेष्ठ २८ गतेको जिल्ला विपद् व्यवस्थापन
समितिको बैठकबाट स्वीकृत
जिल्ला प्रशासन कार्यालय, ललितपुर




मुख जिल्ला अधिकारी

मनसुन, शीतलहर, आगलागी, चट्याड, महामारी, आँधी प्रतिकार्य आपतकालीन कार्ययोजना-२०८३

१. पृष्ठभूमी:

जल उत्पन्न प्रकोप जोखिमको दृष्टिकोणले विश्वमा ३०औं र समग्र खाले विपद् जोखिमका आधारमा २२औं स्थानमा पर्ने तथ्यवाट नेपाल बहुप्रकोपको दृष्टिकोणले उच्च जोखिममा रहेको छ। ललितपुर जिल्लामा वर्षायामको प्रारम्भसँगै बाढी, पहिरो, डुवान, हावाहुरी, चट्याङ्ग लगायतका विपद्को जोखिम उच्च रहन्छ। विगतमा यस्ता विपद्का घटनाका कारण समय समयमा भएको जनधनको क्षतिको प्रकृति समेतको अध्ययन गर्दा यस्ता क्षतिलाई न्यूनीकरण गर्न खोज, उद्धार, राहत र पूनर्स्थापना लगायतका कार्यलाई व्यवस्थित र योजनाबद्ध रूपमा सम्पादन गर्न आवश्यक देखिन्छ। यसका लागि विपद् व्यवस्थापनका क्षेत्रमा कार्यरत विभिन्न निकायहरूबीच समन्वयात्मक र सहकार्यात्मक वातावरण आवश्यक पर्दछ। तसर्थ सरोकारवाला निकायहरूको जिम्मेवारीलाई अझ बढी स्पष्ट, प्रभावकारी, वस्तुनिष्ठ र परिमाणमुखी बनाउदै मनसुनको समयमा सिर्जना हुने विपद् जोखिमलाई न्यूनीकरण गर्ने हेतुले स्थानीय तह, सुरक्षा निकाय र सरोकारवालाहरूबाट प्राप्त सूचनाका आधारमा जिल्ला विपद् व्यवस्थापन समिति, ललितपुरबाट जिल्लाको मनसुन, शीतलहर, आगलागी, चट्याड, महामारी, आँधी प्रतिकार्य आपतकालीन कार्ययोजना-२०८३ मिति २०८३ जेष्ठ २८ गते जिल्ला विपद् व्यवस्थापन समिति ललितपुरबाट स्वीकृत भई कार्यान्वयनमा ल्याइएको छ।

२. समस्या तथा चुनौती:

करिव ७० प्रतिशतभन्दा बढी भूभाग पहाडी र ग्रामिण क्षेत्र रहेको ललितपुर जिल्लामा मनसुनको समयमा बाढी, पहिरो, डुवान र कटानका समस्याहरू मुख्य रूपमा देखिएका छन्। जलवायु परिवर्तन, अव्यवस्थित बसोबास, भौतिक संरचनाको अव्यवस्थित निर्माण तथा विकासमा जोखिम न्यूनीकरणका उपायहरूको अवलम्बनको कमीका कारणले गर्दा मनसुनजन्य विपद्को प्रभाव ६ वटै स्थानीय तहहरूमा परेको पाईन्छ। अनावश्यक रूपमा हुने वनजङ्गलको विनास तथा अतिक्रमण, खनिज पदार्थको दोहन, नदि करिडोरहरूमा अतिक्रमण तथा बस्ती विकास र विकासका गतिविधिलाई वातावरणमैत्री बनाउन नसक्दा मनसुनको समयमा यस्ता घटनाहरू घट्ने र यसले ठुलो जनधनको क्षति हुने गरेको छ। विपद्जन्य घटनाहरूको न्यूनीकरण कार्यमा देखिएका मुख्य समस्या तथा चुनौतीहरू देहाय बमोजिम रहेका छन्-

- विपद् व्यवस्थापनमा नागरिक, सरकारी तथा गैरसरकारी संस्थाहरूबीच समन्वय तथा सहकार्य कमजोर रहेको।

३



मुख जिल्ला अधिकारी

- उद्धार कार्यमा खटिने निकायहरूमा पर्याप्त मात्रामा उद्धार सामग्रीहरू नभएको र खरिदका लागि पनि बजेट विनियोजन न्यून भएको ।
- विपद् व्यवस्थापन कोषमा पर्याप्त बजेट विनियोजन नहुनु, साथै कोषबाट उद्धार सामग्रीहरू खरिद गर्ने व्यवस्था नहुनुले आपतकालिन अवस्थामा तत्काल उद्धार सामग्री प्रयोग गर्न नसकिएको ।
- उद्धार सामग्री, जनशक्ति तथा स्रोतको कमीका कारण उद्धार कार्य समयमा प्रभावकारी रूपमा गर्न कठिनाई रहेको ।
- एक विपद्ले सो विपद्कै समयमा वा तत् पश्चात अन्य विपद्हरूको अवस्था सिर्जना भई प्रतिकार्यमा अधिक चुनौती थपिने गरेको ।
- आपसी समन्वय कमजोर हुनुको कारण राहत वितरणमा दोहोरोपनाको समस्या रहेको ।
- नागरिक तथा सरोकारवाला निकायहरूबाट विपद् सम्बन्धि सूचना समयमा सम्बन्धित निकायमा जानकारी नहुनु ।
- विपद् व्यवस्थापन सम्बन्धी जनचेतना तथा क्षमता अभिवृद्धिका कार्यक्रमहरू स्थानीय तहको प्राथमिकतामा नपरेको साथै विपद् न्यूनीकरणमा नागरिक क्षमता कमजोर रहेको ।
- यस क्षेत्रमा कार्यरत गैरसरकारी संस्थाहरूले नागरिक सचेतना अभिवृद्धिका कार्यक्रमहरू पर्याप्त मात्रामा सञ्चालन गर्न नसकेको ।

३. उद्देश्य:

उल्लेखित समस्या तथा चुनौतीहरूलाई समयमा नै समाधान गरी मनसुनजन्य विपद्का घटनाबाट हुने क्षतिलाई न्यूनीकरण गर्नका लागि देहाय बमोजिमको उद्देश्य यस योजनाले लिएको छ ।

- जिल्लाभित्रका मनसुनबाट प्रवाहित हुन सक्ने जोखिमयुक्त क्षेत्रहरूको पहिचान तथा प्रभावको आंकलन र जोखिमको न्यूनीकरण गर्नु ।
- मनसुनजन्य विपद् जोखिम न्यूनीकरणका लागि जिम्मेवार निकायहरू र सामग्रीको रोष्टर तयार गरी सबै निकायहरूबीच जिम्मेवारी बाँडफाँड गर्नु ।
- जोखिमयुक्त क्षेत्रका नागरिकहरूमा विपद् सम्बन्धी चेतना अभिवृद्धि गर्नु र विपद् न्यूनीकरणमा सक्षम बनाउनु ।
- विपद्जन्य घटनाहरूको सूचना संकलन तथा सूचनाको आदान-प्रदान गर्न एकद्वार प्रणाली अवलम्बन गर्नु ।
- उद्धार तथा राहत कार्यलाई एकद्वार प्रणालीबाट सञ्चालन गरी प्रभावकारी बनाउनु ।

४. रणनीतिहरू:

उल्लेखित उद्देश्यहरू हासिल गर्नका लागि यस कार्ययोजनाले देहाय बमोजिमको रणनीतिहरू अवलम्बन गरेको छ ।



२

जिल्ला अधिकारी

- जिल्लाभित्रका मनसुनबाट प्रभावित हुन सक्ने जोखिमयुक्त क्षेत्रहरूको पहिचान तथा घटन सक्ने घटनाको आंकलन गर्ने।
- विपद्को समयमा सुरक्षित रहनको लागि प्रत्येक स्थानीय तहमा सुरक्षित स्थानको पहिचान गर्ने।
- सबै स्थानीय तहका विपद् व्यवस्थापन समिति तथा सरोकारवाला निकायहरूलाई जोखिम न्यूनीकरणमा सक्षम बनाउन सूचनाको आदानप्रदानलाई नियमित र सरल बनाउने। साथै जिम्मेवार निकायहरूको रोष्टर तयार गर्ने।
- स्थानीय तहसँगको समन्वयमा स्थानीय तहको वडा र समुदायस्तरसम्म विपद् व्यवस्थापनका लागि कार्यदल गठन गरी सूचना आदान प्रदान तथा जोखिम न्यूनीकरणका लागि कार्य गर्ने।
- विपद् जोखिम न्यूनीकरणका लागि आवश्यक पर्ने सामग्रीहरूको रोष्टर अध्यावधिक गर्ने।
- जिल्लास्थित सुरक्षा निकायहरूलाई आवश्यक सामग्री सहित तयारी अवस्थामा राख्ने।
- स्थानीय तहले जोखिमयुक्त क्षेत्रका नागरिकहरूमा स्थानीय संचार माध्यम मार्फत् जनचेतनामूलक सामग्रीहरू प्रकाशन एवम् प्रशारण गर्ने।
- विपद् व्यवस्थापनमा खटिने जनशक्तिलाई सक्षम बनाउन स्थानीय तहले अन्य निकाय/संघसंस्थासँगको सहकार्यमा तालिम सञ्चालन गर्ने।
- विपद्जन्य घटनाहरूको सूचना संकलन तथा सूचनाको आदान-प्रदान गर्न एकद्वार प्रणाली अवलम्बन गर्ने।
- स्थानीय तहमा उपलब्ध साधन श्रोत समेतलाई उपयोग गर्दै स्थानीय बासिन्दा र सरोकारवाला निकायसँगको समन्वय एवम् सहकार्यमा एकद्वार प्रणाली अवलम्बन गरी उद्धार तथा राहत कार्यलाई अगाडी बढाउने।

५. मनसुनबाट प्रभावित हुन सक्ने क्षेत्रहरू (प्रभावका आधारमा)

१. महाङ्काल गाउँपालिका
२. वागमती गाउँपालिका
३. कोन्ज्योसोम गाउँपालिका
४. गोदावरी नगरपालिका
५. महालक्ष्मी नगरपालिका
६. ललितपुर महानगरपालिका

उल्लेखित पालिकाहरूमा घटनसक्ने मनसुनजन्य घटनाहरूको प्रभावका आधारमा क्रमशः बढी प्रभावित देखि न्यून प्रभावित क्षेत्रका रूपमा रहेको देखिन्छ।



[Handwritten Signature]
प्रमुख जिल्ला अधिकारी

[Handwritten Signature]

६. ललितपुर जिल्लामा रहेका मुख्य नदी तथा खोलाको विवरणः

सि.नं.	नदी/खोलाको नाम	शुरु स्थान	अन्तिम स्थान	कैफियत
१	बांगमती नदी	शंखमुल दोभान	ठुला दुर्लुङ्ग	
२	नख्खु खोला	नल्लु	बागडोल	
३	कर्मनाशा खोला	बडिखेल	ईमाडोल	
४	मनोहरा खोला	ईमाडोल	शंखमुल दोभान	
५	ठोस्ने खोला	चौघरे	कालचे	
६	टुंगुन खोला	गोटीखेल	बगुवा	
७	खानी खोला	भट्टेडाँडा	बगुवा	

७. मनसुनको समयमा घटनसक्ने विपद्बाट प्रभावित हुने सम्भावित क्षेत्रहरू

क्र.सं.	जिल्ला	स्थानीय तह	प्रकोप	जोखिमयुक्त स्थानहरू
१	ललितपुर	गोदावरी न.पा. वडा नं. ६	पहिरो	कान्तिलोकपथ अन्तर्गत कालिटार-बिर्खेखोला-तिनपाने
२		वागमती गा.पा. वडा नं. ३		कान्ती लोकपथ अन्तर्गत नल्लु खोला दोभान
३		महालक्ष्मी न.पा. वडा नं. १		कान्ती लोकपथ अन्तर्गत पान्दुर गैरो
४		महालक्ष्मी न.पा. वडा नं. १	डुवान	कान्ती लोकपथ अन्तर्गत कार्कीबास
५		महालक्ष्मी न.पा. वडा नं. ३, ४ र ५		ईमाडोलस्थित किष्ट अस्पताल आसपासको क्षेत्रहरू, नयाँबस्ती, शिवटोल क्षेत्र
६		ललितपुर म.न.पा. वडा नं. ३ र ५		हनुमन्ते खोला आसपासको क्षेत्र
७		ललितपुर म.न.पा. वडा नं. ३		झिकुचा राजकुलो आसपासको क्षेत्र
८		ललितपुर म.न.पा. वडा नं. १३ र १४		खन्नागार्मेन्ट क्षेत्र
९		ललितपुर म.न.पा. वडा नं. २५	धोविघाट सुन्दरीघाट क्षेत्र	
			नखुडोल, कान्तिपुर कोलोनी र नख्खु खोला क्षेत्र	
			धोविघाट सुन्दरीघाट ल.पु. म.न.पा. ९ करिडोर क्षेत्र	

क्र.सं.	जिल्ला	स्थानीय तह	प्रकोप	जोखिमयुक्त स्थानहरू
१०		ललितपुर म.न.पा. वडा नं. ३		बागमति करिडोरका मलपोखरी, सुन्दरीघाट क्षेत्रहरू
११		गोदावरी न.पा. वडा नं. ५		लेले वसपार्क आसपास थापागाउँसम्म
१२		महालक्ष्मी न.पा. वडा नं. १		किष्ट अस्पताल वरिपरीको क्षेत्रहरू
१३		महालक्ष्मी न.पा. वडा नं. ३ र ५		हनमुन्ते खोलाको वरिपरीका क्षेत्रहरू
१४		ललितपुर म.न.पा. वडा नं. २		सानेपा कालोपुल
१५		ललितपुर म.न.पा. वडा नं. ७ र ८		खन्ना गार्मेन्टको क्षेत्र
१६		ललितपुर म.न.पा. वडा नं. २५	बाढी	नख्खुखोला
१७		वागमति गा.पा. वडा नं. ७		सुभाने, लुकुनेवेशी, हुचिटार, थुम्कीवेशी, गिम्दीवेशी, अष्टिवगर, चम्पेश्वरी, थापागाउँ
१८		वागमति गा.पा. वडा नं. ६		खयरघारी
१९		गोदावरी न.पा. वडा नं. ५		लेले वसपार्क आसपास, थापागाउँसम्म
२०		महालक्ष्मी न.पा. वडा नं. १, २ र ललितपुर म.न.पा. वडा नं. ७, ८ र १७		कर्मनाशा खोलाको आसपासको क्षेत्र
२१		महालक्ष्मी न.पा. वडा नं. ५		टिकाथली हनुमन्ते खोला आसपासको क्षेत्र
२२		गोदावरी न.पा. वडा नं. ५	कटान	लेले वसपार्क आसपास थापागाउँसम्म
२३		वागमति गा.पा. वडा नं. ७		सुभाने, काउसेवेशी, हुचिटार, थुम्कीवेशी, गिम्दीवेशी, अष्टिवगर, खयरघारी
२४		गोदावरी न.पा. वडा नं. ८		झोलुङ्गे पुल नजिक
२५		गोदावरी न.पा. वडा नं. ९		पोटासेफाट

माथि उल्लिखित स्थानका साथै जिल्लाभित्रका निम्न उल्लिखित जोखिमयुक्त खोला, नाला, खोल्सा, पहिरो जान सक्ने स्थान, पुल पुलेसाको संक्षिप्त विवरण (विस्तृत विवरण अनुसूचीमा रहेको)



[Handwritten Signature]

प्रमुख जिल्ला अधिकारी

[Handwritten Signature]

क्र. सं.	स्थानीय तह	जोखिमयुक्त स्थान (संख्या)	कैफियत
१	ललितपुर महानगरपालिका	७५	
२	गोदावरी नगरपालिका	८३	
३	महालक्ष्मी नगरपालिका	८	
४	वागमती गाउँपालिका	७ मुख्य र अन्य गाउँटोल	
५	कोन्ज्योसोम गाउँपालिका	७६	
६	महाँकाल गाउँपालिका	१८	

(Handwritten signature)

प्रमुख जिल्ला अधिकारी



(Handwritten signature)

१. विपद् व्यवस्थापनको लागि मनसुन अवधिभर सम्पादन गरिने मुख्य क्रियाकलाप, जिम्मेवार निकाय, सहयोगी निकाय, समय सहितको संक्षिप्त कार्ययोजना: उल्लेखित उद्देश्यहरू हासिल गर्नका लागि खण्ड ४ मा उल्लेख भएका रणनीतिहरूको अवलम्बन गरी देहाय बमोजिमको जिम्मेवारी सहितको कार्ययोजना कार्यान्वयन गरिने छ।


क्र.सं.	क्रियाकलाप	जिम्मेवार निकाय	सहयोगी निकाय	समय-सीमा
१	मनसुनबाट उत्पन्न हुन सक्ने बाढी पहिरो डुवान जस्ता विपद्लाई मध्यनजर गरी सम्भावित जोखिमयुक्त स्थानहरूको पहिचान, सम्भावित जोखिमको विश्लेषण गर्ने।	स्थानीय विपद् व्यवस्थापन समिति, जिल्लास्थित सुरक्षा निकाय, जल उत्पन्न प्रकोप नियन्त्रण कार्यालय,	जिल्ला विपद् व्यवस्थापन समिति	२ हप्ताभित्र (स्थानीय तहबाट प्राप्त भईसकेको)
२	सबै सरोकारवाला निकायहरूले मनसुनजन्य विपद्को लागि Focal Person तोक्ने र सम्पर्क नं. वेबसाइटमा राख्ने।	सबै सरोकारवाला निकाय	जिल्ला विपद् व्यवस्थापन समिति	१ हप्ताभित्र
३	विपद्जन्य घटनाहरूको प्रतिकार्यका लागि आवश्यक सामग्रीहरूको रोष्टर तयार गर्ने। आवश्यक सामग्रीहरू खरिद गर्ने। जनशक्ति तयारी अवस्थामा राख्ने।	स्थानीय तह, जिल्लास्थित सबै सुरक्षा निकाय, निजीक्षेत्र, गैरसरकारी संस्था र सरोकारवाला निकायहरू	जिल्ला विपद् व्यवस्थापन समिति DEOC	१ हप्ताभित्र (हालसम्मको प्राप्त भएको)
४	विपद् व्यवस्थापनमा खटिने जनशक्तिलाई सक्षम बनाउन स्थानीय तहले अन्य निकाय/संघसंस्थासँगको सहकार्यमा तालिम सञ्चालन गर्ने।	स्थानीय तह, सुरक्षा निकाय	जिल्ला विपद् व्यवस्थापन समिति, गैरसरकारी संस्थाहरू, पत्रकार	१ महिनाभित्र



प्रमुख कार्यकारी अधिकारी
राष्ट्रिय विपद् व्यवस्थापन केन्द्र

५

क्र.सं.	क्रियाकलाप	जिम्मेवार निकाय	सहयोगी निकाय	समय-सीमा
५	सबै सुरक्षा निकायलाई विपदजन्य घटनाको नियन्त्रण एवम् उद्धारका लागि जुनसुकै समयमा खटिन सक्ने गरी तयारी अवस्थामा राख्ने ।	जिल्लास्थित सबै सुरक्षा निकाय	जिल्ला सुरक्षा समिति	मनसुन अवधिभर
६	मनसुनजन्य घटनाहरूको सुचना संकलन तथा उद्धार कार्यलाई छिटो छरितो बनाउन स्थानीय जनप्रतिनिधिहरूको नाम र सम्पर्क नं. अधावधिक गर्ने ।	स्थानीय विपद् व्यवस्थापन समिति, जिल्ला विपद् व्यवस्थापन समिति	राजनैतिक दल	१ हप्ताभित्र
७	सबै स्थानीय तहहरूले मनसुनजन्य विपद् प्रतिकार्य योजना तर्जुमा गरी वेवसाइटहरूमा प्रकाशन गर्ने तथा सोको जानकारी जिल्ला विपद् व्यवस्थापन समितिलाई गराउने	स्थानीय तह, स्थानीय विपद् व्यवस्थापन समिति	सरोकारवाला निकायहरू सबै	२ हप्ताभित्र
८	बाढी पहिरो तथा डुवानको जोखिममा रहेका वस्तीहरूको पहिचान गरी पूर्व सूचना दिने र सुरक्षित रहन स्थानीय सञ्चार माध्यममा प्रचार प्रसार गर्ने।	जल तथा मौसम विज्ञान विभाग, जिल्ला सुरक्षा समिति	जिल्ला विपद् व्यवस्थापन समिति, स्थानीय विपद् व्यवस्थापन समितिहरू, स्थानीय समुदाय, पत्रकार महासंघ, सञ्चार सेवा प्रदायक संस्थाहरू	मनसुन अवधिभर
९	नदिनालामा पानीको वहावबारे अद्यावधिक हुने। जोखिमको अवस्था देखिएमा तत्काल सूचना सम्प्रेषण गर्ने।	जल तथा मौसम विज्ञान विभाग, जिल्ला प्रशासन कार्यालय	जिल्ला विपद् व्यवस्थापन समिति र स्थानीय विपद् व्यवस्थापन समिति	मनसुन अवधिभर



५

प्राबल खिल्ला अधिपति

५

क्र.सं.	क्रियाकलाप	जिम्मेवार निकाय	सहयोगी निकाय	समय-सीमा
१०	राहत सामग्रीहरू स्थानीयस्तर र जिल्लास्तरमा भण्डारणको व्यवस्था मिलाउने।	जिल्ला विपद् व्यवस्थापन समिति, स्थानीय विपद् व्यवस्थापन समिति	राजनैतिक दल, निजीक्षेत्र र सरोकारवाला निकायहरू	२ हप्ताभित्र
११	समुदायमा रहेका खुल्ला प्रयोगयोग्य र सुरक्षित स्थानहरूको पहिचान गरी आपतकालीन स्थानान्तरणका लागि व्यवस्थापनको तयारी गर्ने।	स्थानीय विपद् व्यवस्थापन समिति	जिल्ला विपद् व्यवस्थापन समिति, राष्ट्रिय विपद् जोखिम न्यूनीकरण तथा व्यवस्थापन प्राधिकरण	२ हप्ता भित्र
१२	डुबानमा तत्काल पानीको वहावमार्ग खोल्ने उपकरणको व्यवस्थापन गरी तयारी अवस्थामा राख्ने।	स्थानीय विपद् व्यवस्थापन समिति, सुरक्षा निकाय	जिल्ला विपद् व्यवस्थापन समिति, निर्माण व्यवसायी	मनसुन अवधिभर
१३	मनसुनजन्य प्रकोपबाट सिर्जना हुनसक्ने जनस्वास्थ्य लगायतका विपद् न्यूनीकरणको रणनीति तयार गरि आवश्यकता अनुसार कार्यान्वयन गर्ने।	जिल्ला जनस्वास्थ्य कार्यालय	स्थानीय विपद् व्यवस्थापन समिति, स्वास्थ्य मन्त्रालय, अस्पताल/स्वास्थ्य संस्था, गैसस	२ हप्ता भित्र
१४	विपद् व्यवस्थापन कोषमा प्रयास रकमको व्यवस्थापन गर्ने।	जिल्ला विपद् व्यवस्थापन समिति, स्थानीय विपद् व्यवस्थापन समिति	गृह मन्त्रालय, संघीय मामिला तथा सामान्य प्रशासन मन्त्रालय	मनसुन अवधिभर
१५	विपद् घटेको अवधिमा घाईतेहरूको तत्काल उद्धार गर्ने र आवश्यकता अनुसार राहत वितरण गर्ने।	जिल्लास्थित सबै सुरक्षा निकाय, जिल्ला व्यवस्थापन	राजनैतिक दल, निजीक्षेत्र, सरोकारवाला निकाय सबै	विपद् अवधिभर

समाप्त सरकार
मन्त्रालय
प्रशासन कार्यालय
चित्तपुर

१
संयुक्त विकास
सहायता
सि

क्र.सं.	क्रियाकलाप	जिम्मेवार निकाय	सहयोगी निकाय	समय-सीमा
१६	विपदमा घाइते भएका मानिसहरूको उद्धार पश्चात अस्पताल लैजाने तथा उपचारको व्यवस्था मिलाउने।	जिल्ला विपद् व्यवस्थापन समिति, स्थानीय निकाय	निजी तथा सरकारी अस्पताल, सरोकारवाला निकायहरु	विपद् अवधिभर
१७	विपद्का घटना र उद्धार तथा राहतको एकिकृत सूचना संकलन र अध्यावधिक गर्ने।	स्थानीय विपद् व्यवस्थापन समिति, सुरक्षा निकाय, जिल्ला विपद् व्यवस्थापन समिति, जिल्ला आपतकालीन कार्यसञ्चालन केन्द्र	स्थानीय तह, राजनैतिक दल, गैरसरकारी संस्था	विपद् पश्चात्



नेपाल सरकार
गृह मन्त्रालय
जिल्ला प्रशासन कार्यालय
ललितपुर

(Signature)


प्रमुख निजी तथा सरकारी अस्पताल


(Signature)


१०. विपद् व्यवस्थापनमा प्रतिकार्यका जिम्मेवार पदाधिकारीहरूको सम्पर्क विवरणः

क. फोकल पर्सन (जिम्मेवार अधिकारी) हरूको विवरणः

क्र.सं.	संस्थाको नाम	सम्पर्क व्यक्ति	सम्पर्क नम्बर
१	जिल्ला प्रशासन कार्यालय, ललितपुर	नरहरि घिमिरे (प्र.जि.अ.)	९८५१२२७७७७
		सुप्रभा खनाल ढुङ्गेल (स.प्र.जि.अ.)	९८५१३१४८३३
		राजेन्द्र कुमार गौतम (प्र.अ.)	९८५११२६५८०
२	जिल्ला प्रहरी परिसर, जावलाखेल	होबिन्द्र बोगटी	९८५१२२५५५५
		प्र.नि. राजिव बस्नेत (वि.फो.प.)	९८५१२९००८८
३	नेपाली सेना, राजदल गण, लगनखेल	प्र.से. श्री स्वर्ण बहादुर चन्द (वि.फो.प.)	९८५११५३१५१
४	नेपाली सेना, बटुकदल गण, लेले	प्र.से. श्री वेद प्रसाद खड्का	९८४१३३४५६२
		सेनानी श्री गजेन्द्र विक्रम सिंह	९८४१४३६३६८
६	सशस्त्र प्रहरी बल नं.२१ गण, खुमलटार, ललितपुर	स.प्र.उ.श्री लकेश कुमार तुम्बाहाडफे	९८५१२७२०३३
		स.प्र.नि.श्री प्रशान्त अर्याल	९७४६३१२६२६
७	नेपाल रेडक्रस सोसाईटी, ललितपुर	श्री गौरव जोशी (प्रमुख)	९८४१९८५३२२
८	नेपाल बिद्युत प्राधिकरण ललितपुर (लगनखेल वितरण केन्द्र)	स.ई. श्री नविन कुमार यादव (वि.फो.प.)	९८५११८७६३६
	नेपाल बिद्युत प्राधिकरण ललितपुर (पुल्चोक वितरण केन्द्र)	ई. श्री आशिष नेपाल (वि.फो.प.)	०१५४२१३६५/०१ ५४४२२१८
९	ललितपुर महानगरपालिका	श्री पुजा कार्की (वि.फो.प.)	९७४२८२७०१५
१०	महालक्ष्मी नगरपालिका	श्री रबिन्द्र उप्रेती (वि.फो.प.)	९८४९३७९२४२
११	गोदावरी नगरपालिका	श्री अनिता बोहरा (वि.फो.प.)	९८४१६५८९८१
१२	कोन्ज्योसोम गाँउपालिका	श्री विक्रम महर्जन (वि.फो.प.)	९८५११७१५५०
१३	महाङ्काल गाँउपालिका	श्री सरोज बेलबासे (वि.फो.प.)	९८४७३७८३२४
१४	वाग्मती गाँउपालिका	श्री मिलन शर्मा घिमिरे (वि.फो.प.)	९८५१२५५९००
१५	भू तथा जलधार व्यवस्थापन कार्यालय	श्री प्रदिप कुमार मिश्र (वि.फो.प.)	९८४४०२८९९६


जिल्ला अधिकारी





क्र.सं.	संस्थाको नाम	सम्पर्क व्यक्ति	सम्पर्क नम्बर
१६	सडक डिभिजन कार्यालय	आशिष थापा मगर (वि.फो.प.)	९८१५२६७२०७
१७	कान्ति लोकपथ सडक आयोजना	श्री राजन पाण्डे (वि.फो.प.)	९८५१०४४९७१
१८	खानेपानी तथा सरसफाई डिभिजन	श्री ईला भट्ट (प्रमुख)	९८४१५४६२२०
१९	डिभिजन वन कार्यालय	श्री संयोग बस्नेत (प्रमुख)	९८५१२०५१८२
		श्री भीममाया तामाङ (वि.फो.प.)	९८४९४२८२४८
२०	पूर्वाधार विकास कार्यालय	श्री राजु श्रेष्ठ (प्रमुख)	९८५१२२६६३७
२१	सिंचाई डिभिजन कार्यालय	श्री मनोज थापा क्षेत्री (प्रमुख)	९८५१२४७८८०
		श्री दिनेश अधिकारी (वि.फो.प.)	९८४१०६७३३१
२२	जनस्वास्थ्य कार्यालय	ल्या.टे.नि. श्री श्रीभद्र शर्मा (वि.फो.प.)	९८४१४१०८७८
२३	जिल्ला आपतकालीन कार्यसञ्चालन केन्द्र	श्री राम चन्द्र ढुंगाना (प्र. ह)	९७६४५६८९७४/ ९८६००१३३४५
२४	नेपाल टेलिकम ललितपुर	श्री सिताशरण दत्त (प्रमुख)	९८५२०२०६६६

ख. स्थानीय तहका प्रमुख/उप प्रमुख/प्रशासकीय अधिकृत र सूचना अधिकारीहरूको नाम सम्पर्क:

क्र.सं.	स्थानीय तह	पद	नामथर	सम्पर्क नं.	कै.
१	ललितपुर म.न.पा.	नगर-प्रमुख	चिरीबाबु महर्जन	९८५१०२२७२३	
		उप-प्रमुख	मञ्जली शाक्य बज्राचार्य	९८५१०१८१०१	
		प्र.प्र.अधिकृत	रेखा दास श्रेष्ठ	९८५१२५००१३	
		सूचना अधिकारी	देव प्रसाद गुरागाई	९८५११३३९६६	
२	गोदावरी नगरपालिका	नगर प्रमुख	गजेन्द्र महर्जन	९८५१२६००१६	
		उप-प्रमुख	मुना अधिकारी	९८५१२३५४००	
		प्र. प्र. अधिकृत	मान बहादुर खड्का	९८५१२५००१६	
		सूचना अधिकारी	सुनिता महर्जन	९८५१३१५१२०	
३	महालक्ष्मी नगरपालिका	नगर प्रमुख	हरि गोविन्द श्रेष्ठ	९८५१२०१६५४	
		उप प्रमुख	लक्ष्मी महर्जन	९८५१२०२६५४	
		प्र. प्र. अधिकृत	अमित ढुंगाना	९८५१२५००१५	
		सूचना अधिकारी	चिरञ्जीवी पौडेल	९८५१४१४११९	

१२
अधिकारी
सरकार
कार्यालय

४	वागमती गाउँपालिका	अध्यक्ष	बिर बहादुर लोप्चन	९८४१३३५५८५	
		उपाध्यक्ष	भक्त बहादुर दर्लामी मगर	९८५१२२५५४२	
		प्र. प्र. अधिकृत	लोकहरी थापा	९८५१३४०३८८	
		सूचना अधिकारी	मिलन शर्मा घिमिरे	९८५१२५५९००	
५	कोन्ज्योसोम गाउँपालिका	अध्यक्ष	कृष्णमान लामा	९८४३०७०३५८	
		उपाध्यक्ष	राजन प्रसाद घिमिरे	९८५१२०१२२९	
		प्र. प्र. अधिकृत	गोपाल प्रसाद दुलाल	९८५१४२०१००	
		सूचना अधिकारी	बिष्णुप्रसाद आचार्य	९८५१४२०१११	
६	महाँकाल गाउँपालिका	अध्यक्ष	गणेश बहादुर के.सी.	९८५१३४००१७	
		उपाध्यक्ष	डोल्मा माया गोले	९८५१३४००१८	
		प्र. प्र. अधिकृत	सन्दिप न्यौपाने	९८५१३२००४५	
		सूचना अधिकारी	उज्ज्वल तिमलिसना	९८५१३५८३०८	

११. विपद् व्यवस्थापनमा संलग्न हुने जनशक्तिको विवरण:

यस जिल्लास्थित सुरक्षा निकायहरूमा विपद् व्यवस्थापन कार्य सम्बन्धि तालिम प्राप्त जनशक्तिहरूको विवरण देहाय बमोजिम रहेको छ।

क. सुरक्षा निकाय र मातहतमा स्टेण्डबाई रहेका जनशक्तिहरू:


क्र.सं.	कार्यालयको नाम	स्टेण्डबाई रहने स्थान	स्टेण्डबाई रहने संख्या	कैफियत
१	नेपाल प्रहरी	जिल्लाभर	२३८	
२	सशस्त्र प्रहरी बल नेपाल	गण परिसर	३५	
३	नेपाली सेना	लगनखेल र लेले	आवश्यकता अनुसार	

नोट: नेपाल प्रहरीको जिल्लास्थित विभिन्न स्थानमा स्टेण्डबाई रहने जनशक्तिको विस्तृत विवरण अनुसूचीमा उल्लेख गरिएको छ।

१२. उद्धार सामाग्रीहरूको विवरण:

क. जिल्ला प्रहरी परिसर ललितपुर र मातहतमा रहेका सामाग्रीहरूको विवरण:

सि.नं.	उद्धार सामाग्रीको नाम	विवरण		कै.
		साबुद	बेसाबुद	
१	लाईफ ज्याकेट (थान)	१८४	०	


जिल्ला अधिकारी

१३


नेपाल सरकार
गृह मन्त्रालय
प्रशासन विभाग
ललितपुर



२	Fluorescent ज्याकेट (थान)	१०५	०	
३	लाईन डोरी (मिटरमा)	२५३०	०	
४	ट्रयुव (वटा)	४३	०	
५	पानी वर्षादी (थान)	४८	०	
६	पानी बुट (जोर)	६२	०	
७	हेल्मेट (थान)	१५६	०	
८	सावेल (थान)	९५	०	
९	गैती (थान)	२९	०	
१०	फरुवा (थान)	९	०	
११	घन (थान)	४	०	
१२	वाल्टीन (थान)	११	०	
१३	पिग (थान)	५२	०	
१४	गल (थान)	२४	०	
१५	आल्मुनीयम भन्ड्याड (थान)	३	०	
१६	Electric Drill Machine (सेट)	१	०	
१७	Electric Chain Saw (सेट)	१	०	
१८	Electric Disc Grinder (थान)	१	०	
१९	Water Back Pack (थान)	१	०	
२०	हाते आरी (थान)	१	०	
२१	स्टेचर (थान)	२८	०	
२२	उड कटर (थान)	२	०	
२३	Fire extinguisher (थान)	५०	०	
२४	त्रिपाल (थान)	१६	०	
२५	टर्च लाईट (थान)	७	०	
२६	मेघाफोन (थान)	७	०	
२७	Safety Body Harness (सेट)	४	०	
२८	Cotton Gloves (जोर)	३२	०	
२९	Static Rope (मिटर)	५०	०	




जिल्ला अधिकारी

२१


३०	Leather Gloves (जोर)	२५	०	
३१	First aid kit box (सेट)	८	०	
३२	बन्चरो (थान)	५	०	
३३	Portable Oxygen (थान)	१	०	

ख. सशस्त्र प्रहरी बल २१ नं. गण र मातहतमा रहेका सामग्रीहरूको विवरण

सि.नं.	सामानको विवरण	जम्मा परिमाण	साबुत	बेसाबुत	कै
१.	BOLT CUTTER	थान-२	थान-२	-	
२.	CHAIN SAW (PETROL)	थान-१	थान-१	-	
३.	CHAIN SAW(ELECTRIC)	थान-१	थान-१	-	
४.	CHIPPING HAMMER	थान-१	थान-१	-	
५.	COME ALONG	सेट-१	सेट-१	-	
६.	EXTENSION	थान-१	थान-१	-	
७.	EXHAUST FAN	थान-१	थान-१	-	
८.	EAR PROTECTION	थान-१००	थान-१००	-	
९.	GENERATOR	थान-२	थान-२	-	
१०.	HAMMER	थान-१	थान-१	-	
११.	HALOGEN LIGHT	-	-	थान-१	
१२.	HELMET	थान-१५	थान-१५	-	
१३.	IRON CUTTER	थान-१	थान-१	-	
१४.	METAL CUTTING BLADE FOR POWER CUTTER	थान-४५	थान-४५	-	
१५.	PRYBAR (IRON LEAVER)	थान-६	थान-६	-	
१६.	ROTARY RESCUE SAW	थान-१	थान-१	-	
१७.	ROTARY HAMMER	सेट-१	सेट-१	-	
१८.	RECIPROCATATION SAW	सेट-२	सेट-२	-	
१९.	RECIPROCATING SAW BLADE	थान-७०	थान-७०	-	
२०.	Spare Blade 6"	थान-३०	थान-३०	-	


अधिकारी

१५


नेपाल सरकार
गृह मन्त्रालय
सिंहदरवार कार्यालय



२१.	Spare Blade 9"	थान-३०	थान-३०	-	
२२.	Spare Blade 12"	थान-३०	थान-३०	-	
२३.	SHOVEL	थान-१२	थान-७	थान-५	
२४.	TOOL BOX	थान-१	थान-१	-	
२५.	WEIGHT LIGHTER	थान-१	थान-१	-	
२६.	ELECTRIC CHAIN SAW (CORDLESS)	थान-१	थान-१	-	
२७.	KNEE PAD	सेट-३	सेट-३	-	
२८.	MOTAR BOAT (Without Motar)	थान- ४	थान- ४	-	
२९.	LIFE JACKET	थान-७८	थान-७६	थान-२	
३०.	TUBE	थान-२	थान-२	-	
३१.	THROW BAG	थान-१७	थान-१७	-	
३२.	JUMMER	थान-३	थान-३		
३३.	SCREW CARABINEER	थान-४	थान-४		
३४.	Lock carabineer	सेट-१४	सेट-१४		
३५.	COMBINED HARNESS	थान-३	थान-३		
३६.	STATIC ROPE	रोल-१	रोल-१		
३७.	STATIC ROPE	मि.-२००	मि.-२००		
३८.	DYNAMIC ROPE	रोल-१	रोल-१		
३९.	Rope	रोल-३	रोल-३		
४०.	Chest Harness	थान-७	थान-७		
४१.	SEAT HARNESS	थान-७	थान-७		
४२.	ROCK HELMET	थान-२	थान-२		
४३.	FIGURE EIGHT CARABINEER	सेट-७	सेट-७		
४४.	TWIN PULLEY	थान-२	थान-२		
४५.	GLOVES	थान-१	थान-१		
४६.	BACK BOARD	थान-२	थान-२		
४७.	Fire Fighting Suit	थान-३	थान-३		

[Signature]
जिल्ला अधिकारी

[Signature]

४८.	Fire Helmet	थान-३	थान-३		
४९.	Fire Boot	थान-३	थान-३		
५०.	Fire Gloves	थान-३	थान-३		
५१.	Portable Fire Pump (Complete set)-	थान-१	थान-१		
५२.	Fire Extinguisher (ABC)	थान-१६	थान-१६		
५३.	Fire Blanket	थान-५	थान-५		
५४.	Gas Mask	थान-१०३	थान-१०३		
५५.	Smoke Detector	थान-२	थान-२		
५६.	Fire Ball	थान-२	थान-२		
५७.	Fire Axe Hoe	थान-१	थान-१		
५८.	Fire Rake Hoe	थान-१	थान-१		
५९.	Spine Board	थान-२	थान-२	-	
६०.	Portable Hydraulic cutter (set box)	सेट-१	सेट-१	-	
६१.	Ninja Mask	थान-६	थान-६	-	
६२.	BA Set	सेट-२	सेट-२	-	
६३.	Fire Boot	जोर-२	जोर-२	-	
६४.	Fire shutter	थान-२	थान-२	-	
६५.	Fire suit	सेट-६	सेट-६	-	
६६.	डोम टेन्ट (Small)	सेट-६	सेट-६	-	
६७.	डोम टेन्ट (Medium)	सेट-२	सेट-२	-	
६८.	डोम टेन्ट (Large)	सेट-२	सेट-२	-	
६९.	म्याट्रेस	थान-६	थान-६	-	

ग. नेपाली सेना राजदल गण मा रहेका सामग्रीहरूको विवरण:


क्र.सं.	सामानको नाम	इकाई	परिमाण	कै.
१	Life Jacket	गोटा	१०	
२	Rubber Tube	गोटा	३	
३	Fire Proof Suit (Complete)	गोटा	३	

जिल्ला अधिकारी

१७

नेपाल सरकार
गृह मन्त्रालय
जिल्ला प्रशासन कार्यालय
ललितपुर

क्र.सं.	सामानको नाम	इकाई	परिमाण	कै.
४	Fire Extinguisher 5 Kg.	गोटा	१	
५	Fire Extinguisher 9 Kg.	गोटा	१	
६	Emergency Fire Escape Aluminum Ladder	गोटा	१	
७	Axe	गोटा	१२	
८	Crow Bar	गोटा	३	
९	Hammer	गोटा	३	
१०	Rappelling Rope (12mm)	गोटा	५०	
११	Carabineer (300 Kg Capacity)	गोटा	२१	
१२	Folding Aluminum ladder	गोटा	१	बेसाबुत
१३	Jerry cane	गोटा	१	
१४	Electrical Tool Set	गोटा	१	
१५	Stretcher	गोटा	५	
१६	Emergency First Aid Box	गोटा	१२	
१७	Concrete Breaker Heavy Duty	गोटा	-	
१८	Steel wire Rope SWR 1/2	मिटर	१००	
१९	Steel wire Rope SWR 1/4	मिटर	१००	
२०	Steel wire Rope SWR 1/8	मिटर	१००	
२१	Bull Dog Grip for 1/2 SWR	मिटर	१८	
२२	Bull Dog Grip for 1/4 SWR	मिटर	२०	
२३	Bull Dog Grip for 1/8 SWR	मिटर	२०	
२४	Adjustable Wrench Wide	गोटा	२	
२५	Flexible water storage Bladder (500 Ltr.)	गोटा	१	
२६	Rechargeable Search Light	गोटा	१	
२७	Fire Ball	गोटा	३	


प्रमुख जिल्ला अधिकारी

१८


नेपाल सरकार
गृह मन्त्रालय
जिल्ला प्रशासन कार्यालय
ललितपुर




घ. नेपाली सेना श्री बटुकदल गण, देवीडाँडा ब्यारेक, ललितपुर मातहतमा रहेका सामग्रीहरूको विवरणः

सि.नं.	विवरण	ईकाई	साबुत	कैफियत
१	फायर प्रुफ बुट	जोर	२	
२	वाटर प्रुफ लाईफ ज्याकेट	गोटा	३९	
३	लाईफ व्वाय	गोटा	२	
४	रोटरी रस्क्यू स (ग्यास र ईलेक्ट्रिक)	गोटा	१	
५	बोल्ड कटर	गोटा	१	
६	सिट हार्नेस	गोटा	२	
७	हार्नेस	गोटा	३	
८	एक्सफिल सार व्याक कन्ट्र हेल्मेट	गोटा	२	
९	त्रिपाल	गोटा	२०	
१०	सावेल	गोटा	१०	
११	पिक	गोटा	१०	
१२	हेल्मेट (पहेलो)	गोटा	५	
१३	फायर प्रुफ बुट (कालो)	जोर	३	
१४	हेण्ड स	गोटा	२	
१५	सर्च लाईट	गोटा	४	
१६	ट्राफिक भेष्ट	गोटा	१५	
१७	ड्रिल मेसिन	गोटा	१	
१८	जेनेरेटर	गोटा	२	
१९	ईम्प्रोभाईज्ड च्याप्ट	गोटा	१	
२०	रबर ट्युव	गोटा	१	

ड. उपलब्ध हुन सक्ने बोट (Boat) को विवरणः

मनसुनजन्य विपद् प्रतिकार्यको लागि जिम्मेवारी क्षेत्रमा उपलब्ध हुन सक्ने बोट (Boat) को विवरण देहाय बमोजिम रहेको छ।

सि.नं.	निकाय	विवरण	परिमाण
१.	श्री ललितपुर महानगरपालिका	Rubber Boat	४
२.	श्री सैनिक शारिरीक तालिम तथा खेलकुद केन्द्र	Rubber Boat	३



अधिकारी

३.	सशस्त्र प्रहरी बल नेपाल नं. २१ गण हे.क्वा. दक्षिणकाली	OBM (Without Motor)	४
४	सदर चिडियाखाना, जावलाखेल	OBM	१०
	जम्मा		२१

१२. आपतकालिन अवस्थामा: (एम्बुलेन्स, ब्लड बैंक, दमकल, शब वाहन)

ब्लड बैंकको लागि नेपाल रेडक्रस सोसाइटी ललितपुर शाखा रहेको छ।

क्र.सं.	जिल्ला	स्थानीय तह	एम्बुलेन्स	चालकको नाम	सम्पर्क नं.	निकाय
१	ललितपुर	ललितपुर महानगरपालिका	बा१७०२च१	रामबहादुर घले	९८४१४६९५४७	नेपाल रेडक्रस सोसाइटी
२			बा८९१७च७	बद्री दुलाल	९८४१३६६५३६	
३			बा७८१च६	मानकुमार श्रेष्ठ	९८४९२४१३६	एन्फा सातदोवाटो ललितपुर
४			बा७८१च९	सविन राना मगर	९८४१४७१३८६	मगर सेवा समाज रानिबु
५			बा६६४च६	किरण खड्का	९७५१०४४५५१	सुमेरु से.को पुलचोक
६			बा१०६४च४	प्रेम ब.सिंजाली	९८०३७७९८१७	फ्रेन्ड्स क्लव कुपण्डोल
७			बा६०७९च५	विकाश कुमार	९८४१७०१८०३	महापा समाज सेवा समिति
८			बा६३२च६	कृष्ण तामाङ केशव मगर	९८४१३०४०७३ ९८०३९७१९५७	स्वास्थ्य तथा एम्बुलेन्स सेवा
९			बा९५५०च७	दिपेन्द्र महर्जन काशीराम लावती	९८४१६७८३३७	स्टार अस्पताल
१०			बा२७४९च७	धन ब.राई	९८५०२८६८९१	किरातराई ययोक्खा

मुख्य जिल्ला अधिकारी


२०

नेपाल सरकार
गृह मन्त्रालय
जिल्ला प्रशासन कार्यालय
ललितपुर

क्र.सं.	जिल्ला	स्थानीय तह	एम्बुलेन्स	चालकको नाम	सम्पर्क नं.	निकाय
११			बा१७६७च९	जयबहादुर मानन्धर	९८४१२३४७६३	लालिगुराँस अस्पताल
१२			बा१८६८च	दशभक्त महर्जन	९८४१४५७८७०	सुनाकोठी
१३			बा८१८४च६	चरण साही सुमन के.सी.	९८४१६०२९५१ ९८४३४५६४०७	नेपाल एम्बुलेन्स
१४			बा४४४५च१ ०	हिमाल महर्जन	९८४१४३७६६०	समेरु अस्पताल
१५			बा२४च१०	गोपाल लामा	९८०३५९३१२३	सुभेक्ष्मा सेवा समाज
१६			बा४१२च६	देव कुमार बुढाथोकी	९७४१०४८३३१	श्रीराम कठायत
१७			बा६३१च६	कृष्ण खत्री	९८१३६५४९६१	एमएसपि
१८			बा६३७१च५	रामबाबु घिमिरे	९८४१७२०२७७	मस्कुलर
१९			बा९५९८च४	सुमन शाही राजेश तामाङ कृष्ण तामाङ ओमकृष्ण श्रेष्ठ	९८४१३९९८७७ ९८१८४१४३१६ ९८५१०८८१०७ ९८४१५३९५९३	वि अस्पताल
२०			बा३०४६च६	रमेश कपाली चन्द्रेश्वर नेपाली	९८४१३९९४०७ ९८४१४५१८९२	ग्लोबल अस्पताल
२१			बा५४५७च७	रामहरी के.सी. श्याम रिमाल लक्ष्मण गिरी मेघनाथ चौलागाई	९८०१२०६९९३ ९८४१५१८९३२ ९८०१२०७०३५	अल्का अस्पताल
२२			बा९९६५च८	बुद्धि तिमिल्सिना	९८४१२२५२४६ ९८१८२०५६५५	सुभतारा अस्पताल
२३			बा६३च६	कृष्ण बहादुर खत्री	९८४३३४०२५८	मनिषा सिंह
२४			बा३३७०च८	विजय लामा	९७५१०४४५५०	सुमेरु सिटी

(Handwritten signature)

अधिकारी २१



(Handwritten signature)

क्र.सं.	जिल्ला	स्थानीय तह	एम्बुलेन्स	चालकको नाम	सम्पर्क नं.	निकाय
१	ललितपुर	गोदावरी नगरपालिका	बा३३५२च६	पुष्प नापित लक्ष्मीलाल नापित	९८४१८१५५०७	ठेचो
२			बा८१४च४		९८६३१९१६६६	गोदावरी एम्बुलेन्स
३					९७४१०६२८१६	लेले एम्बुलेन्स
४					९८०४०६३३३६	बज्रबाराही एम्बुलेन्स
५					९८१८३३८१३८	आनन्दबन
६					९८४९४९६०३२	डुकुछाप एम्बुलेन्स
७					बां९५९९५	राजकुमार श्रेष्ठ
८			बा३२८६च९	यम कुमार सिलवाल	९८४१४९०५१९	रिन्गापुर क्लव
९			बा५३९२च९	कृष्णहरि सिलवाल	९७४१००४४०७ ९८४१४७९८४०	सहिद स्मृति
१०			बा२७४५च५	दयाराम थापा राजमान देसार	९८४१६५९६४८ ९८४१७०२५१५	प्राथमिक स्वास्थ्य
११			बा५६१०च१	जगत नगरकोटी	९८४१८७३८४८	दक्षिण ललितपुर
१	ललितपुर	महालक्ष्मी नगरपालिका	बां८६८९च९	खडानन्द तिमिल्सिना	९८४१३२३८१५ ९८१८३१६७००	इमाडोल युवा
२			बा४९९०च७	नरेस श्रेष्ठ	९७४११९७३७० ९८५१०३१५१०	चागाथली क्लव
३			बा५७०१च५	फुडीइ कुमार आले	९८४१०६८४१० ९८४११५१८६७	लामाटार
४			बा७०८च४	लक्ष्मी बहादुर श्रेष्ठ	९८४३२६७००० ९८०३०५९६९०	लुभु

जिल्ला अधिकारी

२२

नेपाल सरकार
गृह मन्त्रालय
जिल्ला प्रशासन कार्यालय
ललितपुर

क्र.सं.	जिल्ला	स्थानीय तह	एम्बुलेन्स	चालकको नाम	सम्पर्क नं.	निकाय
१	ललितपुर	कोन्ज्योसोम गाउँपालिका		राजकुमार	९८४००२८८२३	कोन्ज्योसोम
२	ललितपुर	वागमती गाउँपालिका	बा३९७५च७	जयराम कार्की	९८४९८७३२२२ ९७४९९०२५९३	भट्टेडाँडाँ
३	ललितपुर	महाँकाल गाउँपालिका	बा१०९३च८	उद्धव प्रसाद तिमिल्सिना	९७४९२३०२३०	बैतरणीधाम सुधार समिति

ख. दमकलको विवरण:

क्र.सं.	सवारी नम्बर	सवारीको प्रकार	चालकको नाम	सम्पर्क नम्बर	सवारी प्रयोजन
१	९५१३	दमकल	देवेन्द्र यस्माली मगर	९८१३१७६७७३	जुद्ध बारुण यन्त्र कार्यालय
२	९८५८	दमकल	शिवहरी खत्री	९८६१४८४४४१	जुद्ध बारुण यन्त्र कार्यालय
३	९८५९	दमकल	ईन्दबिनोद पाण्डे	९८४०९८२१००	जुद्ध बारुण यन्त्र कार्यालय
४	०३३१	दमकल	शाधुराम चौलागाई	९८४९९१७२९४	जुद्ध बारुण यन्त्र कार्यालय
५	०३३३	दमकल	अजय बलामी	९८६२१११६७०	जुद्ध बारुण यन्त्र कार्यालय

१३. अपेक्षित उपलब्धी:

यस कार्ययोजनामा औल्याइएका समस्या तथा चुनौतीको समाधान गरी निर्धारित उद्देश्यहरू हासिल सम्पूर्ण सरोकारवाला निकायहरूले अन्तरनिकाय समन्वय र सहकार्यको माध्यमबाट तोकिएको पूरा गर्नुपर्दछ। यस कार्ययोजनालाई पूर्णरूपमा प्रभावकारी ढंगले कार्यान्वयन गर्न विपद् प्रतिकार्यमा संलग्न हुने जनशक्तिलाई आवश्यकता अनुसार तालिमको व्यवस्था गरी सक्षम बनाउनु आवश्यक छ। साथै सम्बद्ध निकायमा स्टक रहेका उद्धार सामग्रीहरूको अवस्था जाँच गरि मर्मत सम्भार र अपूग सामग्री खरिद गर्नुपर्ने देखिन्छ। तसर्थ विपद् व्यवस्थापनमा खटिने जनशक्तिलाई विपद् सम्बन्धी तालिम दिने, नागरिक सचेतना अभिवृद्धि गर्ने र उद्धार सामग्रीहरू पर्याप्त मात्रामा उपलब्ध गराउन सकेमा कार्ययोजनामा लिएको उद्देश्य हासिल गर्न सकिन्छ जसबाट मनसुनजन्य विपद्का कारण हुने जनधनको क्षतिलाई न्यूनीकरण गर्न सकिने छ।

जिल्ला अधिकारी २३

नेपाल सरकार
गृह मन्त्रालय
पञ्चासन कार्यालय

अनुसूची १

मनसुनबाट प्रभावित हुन सक्ने स्थानहरुको विस्तृत विवरण

१. ललितपुर महानगरपालिका

क्र.सं.	जोखिमयुक्त खोला/नाला/खोल्सा/बाटो/पहिरो जान सक्ने स्थान/पुल पलेसाको विवरण	वडा	गाउँ/टोल	सदरमुकामबाट अनुमानित दुरी	उक्तस्थानमा रहेको सुरक्षित स्थल	कैफियत
१	वागमती गँगटोकुलो	३	वागमती कोरिडोर संगमवस्ती	१ कि.मी. ललितपुर मनपा	आइडल मोडेल स्कुल, परिवोध स्कुल, फोहोर प्रशोधन केन्द्र	
२	७ र १७ जोडेको पुल	७ र १७	महालक्ष्मी जोडको	१.५ कि.मी.	युनाइटेड स्कुल, किष्ट हस्पिटल, ग्लोबल हस्पिटल	
३	खोला/नाला/खोल्सा/नभएको	६	कनिबहाल	५०० मिटर	सामुदायिक विद्यालय, संस्थागत विद्यालय, स्वास्थ्य संस्था र कलेज	
४	७ र ८ जोडेको पुल	७ र ८	महालक्ष्मी जोडको	१.५ कि.मी.	युनाइटेड स्कुल, किष्ट हस्पिटल, ग्लोबल हस्पिटल	
५	गुईत: दोमार पार्क	८	गुईत दोमार		विपद् भवन	पहिरो जान सक्ने
६	कर्मनासा खोला	८	बालकुमारी		विपद् भवन	जोखिमयुक्त
७	मनोहरा कोरिडोर	९	वालकुमारी	८०० मिटर	सनराइज होम्सको परिसर	
८	वागमती कोरिडोर	९	शंखमुल	५०० मिटर	श्रमिक शान्ति कलेज	
९	कोडकु खोला कोरिडोर	९	वालकुमारि	१ कि.मी.	गौरीशैकर मा.वि.	

नेपाल सरकार
गृह मन्त्रालय
जिल्ला प्रशासन कार्यालय
ललितपुर

प्रमुख निर्वाह अधिकारी

क्र.सं.	जोखिमयुक्त खोला/नाला/खोल्सा/बाटो/पहियो जान सक्ने स्थान/पुल पलेसाको विवरण	वडा	गाउँ/टोल	सदरसुकामबाट अनुमानित दुरी	उक्तस्थानमा रहेको सुरक्षित स्थल	कैफियत
१०	कोडकु खोला पुल	९	बालकुमारी	१ कि.मी.	सनराइज होम्स परिसर	
११	बालकुमारी पुल चक्रपथ	९	बालकुमारी	८. मि.	सनराइज होम्स परिसर	
१२	झोलुडेगो			६०० मिटर	सनराइज होम्स परिसर	
१३	मनोहरा पुल	९	च्यासल एन्फा	५०० मिटर	एन्फा ग्राउण्ड शंखमुल	
१४	शंखमुल पुल	९	शंखमूल	५०० मिटर	जगत नारायण मन्दिर परिसर	
१५	वागमती नदी	१०	कोपुण्डोल ज्वागल		खोला किनार वडा भवन	
१६	नभएको	१२			आदर्श कन्या निकेतन मा.वि., मिननाथ आदर्श शिक्षा सदन	
१७	कर्मनाशा खोला	१५	हात्तिवन	१ कि.मि.		
१८	ग्वाको कर्मनाशा खोला	१७	ग्वाको बाफल भेल्या		छैन	
१७	वागमती	१८	सैबु	४ कि.मि.		
१८	नखु खोला	१८	सैबु	४ कि.मि.		
१९	जल विनायक पुल	१८	सैबु	४ कि.मि.		

नेपाल सरकार
मह मन्त्रालय
धौला प्रशासन कार्यालय
ललितपुर

परमेश्वर
विद्या शिवालय
धौला

क्र.सं.	जोखिमयुक्त खोला/नाला/खोल्सा/बाटो/पहियो जान सक्ने स्थान/पुल पलेसाको विवरण	वडा	गाउँ/टोल	सदरमुकामबाट अनुमानित दुरी	उक्तस्थानमा रहेको सुरक्षित स्थल	कैफियत
२०	वागमती छेडो	१८	सैबु	४ कि.मि.	बालकुमारी आधारभूत विद्यालय.	
२१	पाखागाउँ	१८	सैबु	४ कि.मि.	एच.डि.एस.भवन	
२२	के.सी.टोल	१८	सैबु	४ कि.मि.	ओममालय भवन	
२३	घुमाउने मार्ग	१८	सैबु	४ कि.मि.	सप्तऋषि मन्दिर परिसर	
२४	खत्रीगाउँ मुनी	१८	सैबु	४ कि.मि.	पशुपति मन्दिर परिसर	
२५	बालकुमारी आधारभूत विद्यालय	१८	सैबु	४ कि.मि.	स्वास्थ्य संस्थाहरु	
२६	एच.डि.एस.भवन	१८	सैबु	४ कि.मि.	आधारभूत स्वास्थ्य केन्द्र	
२७	ओममालय भवन	१८	सैबु	४ कि.मि.	मेडिसिटी अस्पताल	
२८	सप्तऋषि मन्दिर परिसर	१८	सैबु	४ कि.मि.	स्वास्थ्य संस्थाहरु	
२९	पशुपति मन्दिर परिसर	१८	सैबु	४ कि.मि.	आधारभूत स्वास्थ्य केन्द्र	
३०	स्वास्थ्य संस्थाहरु	१८	सैबु	४ कि.मि.	मेडिसिटी अस्पताल	
३१	आधारभूत स्वास्थ्य केन्द्र	१८	सैबु	४ कि.मि.	स्वास्थ्य संस्थाहरु	
३२	मेडिसिटी अस्पताल	१८	सैबु	४ कि.मि.	आधारभूत स्वास्थ्य केन्द्र	
३३	पाको खोल्सा	२६	पाको	१ कि.मि.	आधारभूत स्वास्थ्य केन्द्र र जनताको घर	
३४	कुमारीपाटी मूलसडक	१९	कुमारीपाटी मूल सडक		स्कूल/कलेज	



स्वास्थ्य विभाग अतिरिक्त प्रमुख
चितपुर

Handwritten signature or mark.

क्र.सं.	जोखिमयुक्त खोला/नाला/खोल्सा/बाटो/पहिरो जान सक्ने स्थान/पुल पलेसाको विवरण	वडा	गाउँ/टोल	सदरमुकामबाट अनुमानित दुरी	उक्तस्थानमा रहेको सुरक्षित स्थल	कैफियत
३५	खोकना दक्षिणकाली झोलुङ्गे पुल	२१	ताफुं मुग	८ कि.मि.	खोकना कुष्ठरोग निवारण केन्द्र	
३६	भागु पाः पहिरो	२१	भागु पाः	८ कि.मि.		
३७	नारगल पहिरो	२१	नारगल	७ कि.मि.		
३८	सिकाली चौर पहिरो	२१	सिकाली	८ कि.मि.		
३९	तारकव सडक वाढीको जोखिम	२१	भैवकव बुल्खा डोल	७ कि.मि.		
४०	पोडोल खोल्सो जमीन कटान	२१	पोडोल	८ कि.मि.		
४१	खोकना राजकुलो पहिरो	२१		१५ कि.मि.		
४२	पम्पा न्हसिगाब पहिरो	२१	पम्पा	७ कि.मि.		
४३	समल्चो पहिरो	२१	समल्चो	७ कि.मि.		
४४	पँचख्यो पहिरो/भक्ष्य	२१	पँचव	७ कि.मि.		
४५	दौढ खोल्सी जमीन कटान	२१	दौढ	७ कि.मी.		
४६	देप (चिहान) वागमती नदी कटान	२१	पिग क्षेत्र	७ कि.मि.		
४७	जोगिद्ध (चिहान) वागमती नदी कटान	२१	देप क्षेत्र	९ कि.मि.		
४८			मचागा क्षेत्र	९.५ कि.मि.		
४९	मचागा (चिहान) वागमती नदी कटान	२१	मचागा: क्षेत्र	९.६ कि.मि.		
५०	महाडो सांस्कृतिक क्षेत्र भं.क्षय	२१	महाडो	९.६ कि.मि.		
५१	इखा पोडेल पहिरो	२२	बुंगमती	५०० मिटर	वडा कार्यालय भवन	

नेपाल सरकार
गृह मन्त्रालय
जिल्ला प्रशासन कार्यालय
ललितपुर

प्रमुख निवेदन अधिकारी

२७

क्र.सं.	जोखिमयुक्त खोला/नाला/खोल्सा/बाटो/पहिरो जान सक्ने स्थान/पुल पलेसाको विवरण	वडा	गाउँ/टोल	सदरमुकामबाट अनुमानित दुरी	उत्तस्थानमा रहेको सुरक्षित स्थल	कैफियत
५२	वागमती झोलुगे पुल	२२	भवानी स्थान	६०० मिटर	वडा कार्यालय भवन	
५३	वागमती नदी किनार	२२	भवानी स्थान	१ कि.मि.	वडा कार्यालय भवन	
५४	नखु खोला किनार	२२	धनुँ क्षेत्र	५०० मिटर	विपद् व्यवस्थापन भवन	
५५	खहरे खोला	२२	फर्सिडोल बस्ती क्षेत्र	६०० मिटर	बाखेल कुमारी आ.वि.	
५६	साँचो पहिरो बस्ती जोखिम	२२	वुगमती बस्ती क्षेत्र	२०० मिटर	विपद् व्यवस्थापन भवन	
५७	शिकारी डाँडा पहिरी	२२	फर्सिडोल बस्ती क्षेत्र	३ कि.म.	बाखेल कुमारी	
५८	सन्सरे डाँडा पहिरी	२२	फर्सिडोल बस्ती क्षेत्र	३ कि.मि.	बाखेल कुमारी	
५९	कार्यविनायक मन्दिर क्षेत्र पहिरी	२२	कार्यविनायक मन्दिर क्षेत्र	६०० मिटर	आदर्श सौल प्रा.वि.सेक्सन	
६०	खोइपु डाँडा पहिरी	२२	खोइपु बस्ती क्षेत्र	१.२ कि.मि.	महाकाल आ.वि.	
६१	खोइपु घाट वागमती नदीबाट कटान	२२	खोइपु बस्ती क्षेत्र	१.३.कि.मि.	महाकाल आ.वि.	
६२	भवानीस्थान वागमती नदीबाट कटान	२२	बुगमती बस्ती क्षेत्र	१ कि.मि.	महाँकाल आ.वि.	

नेपाल सरकार
मह मन्त्रालय
जिल्ला प्रशासन कार्यालय
ललितपुर

प्रमुख निर्वाह अधिकारी
मह मन्त्रालय

क्र.सं.	जोखिमयुक्त खोला/नाला/खोल्सा/बाटो/पहियो जान सक्ने स्थान/पुल पलेसाको विवरण	वडा	गाउँ/टोल	सदरमुकामबाट अनुमानित दुरी	उक्तस्थानमा रहेको सुरक्षित स्थल	कैफियत
६३	रमेश तामाङको घरमाथी पहियो	२२	खोइपु बस्ती क्षेत्र.	२ कि.मि	महाकाल आ.वि.	
६४	बुगमती खान्न पहियो	२२	बुगमती खान्न पार्क क्षेत्र	५०० कि.मि.	वडा कार्यालय	
६५	जोगि डाँडा पहियो	२२	भवानी स्थान पार्कक्षेत्र	४०० मिटर	वडा कार्यालय	
६६	चुनिपाखा दोकलान पहियो	२२	चुनिखेल क्षेत्र	६०० मि.	चुनिदेवी आ.वि.	
६७	रकेट घर छुउको पाखा पहियो	२२	खोइपु	१ कि.मी.	महाकाल आ.वि.	
६८	लाखे डाँडा पहियो	२२	बुगमती	५०० मि.	वडा कार्यालय	
६९	पाँचो पहियो	२२	बुगमती	५०० मि.	वडा कार्यालय	
७०	गैरीगाउँ बस्ती हुवान	२२	चुनिखेल	१ कि.मि.	चुनिदेवी आ.वि.	
७१	नमुनाटोल क्रियापुत्री भवन जाने बाटोमा पहियो जान सक्ने	२५	नमुना टोल	४ कि.मि.	जनउदय मा.वि.खाडिको डोल	
७२	नख्खु करिडोरका बस्तीहरु	२५	नख्खु करिडोर	४ कि.मि.	बाल कमारी मन्दिर परिसर, पितृकुण्ड भवन, नख्खुडोल	
७३	जैनखेल पाखा पहियो	२६	जैन खेल	१ कि.मी.	जनताको घर	
७४	कर्मनाशा खोला	२८	हरिसिद्धि	३ कि.मि.	सामुदायिक विद्यालय	
७५	कर्मनाशा खोला	२९	हरिसिद्धि	६ कि.मि.	नभएको	

नेपाल सरकार
गृह मन्त्रालय
जिल्ला प्रशासन कार्यालय
ललितपुर

प्रमाणित गरिएको छ
२९

२. गोदावरी नगरपालिका

क्र.सं	जोखिमयुक्त खोला/नाला/खोल्सा/बाटो/पहिरो जान सक्ने स्थान/पुल पलेसाको विवरण	बडा	गाउँ/टोल	सदरमुकामबाट अनुमानित दुरी	उत्तस्थानमा रहेको सुरक्षित स्थल	कैफियत
१	तान्चिनार बस्ती पहिरो, मनोकान्ति नजिक बस्ती छेउ पहिरो, रोक्काटोल, लप्सिगौर बस्ती नजिक पहिरो, टौखेल लेलितघुमती	३	तान्चिनटार, लेलिथोक	१२-१३ कि.मि.	गुठी भवन, तान्चिनटार सामुदायिक भवन	
२	पौडेल माख्लो बस्ती, स्याङतान टोल बस्ती र शान्ति वनजंगल क्षेत्र	३	पौडेल	१२ कि.मि.	पौडेल सामुदायिक भवन	
३	गोदावरी खोला, गोदावरी कुण्ड क्षेत्र, गुह्ये खोला	३	कुण्ड लगायत खोला वरिपरि	१३ कि.मी	गोदावरी बसपार्क नजिक खेलकुद मैदान	
४	नहरबस्तीको पुल, नहर बस्तीको खोला वरिपरिका घरहरु, गोदावरी सभाहल मुन घरबस्ती नजिकको पहिरो, सेतो गुराँस सामुदायिक भवन, नौधारा फुलचोकी सडक खण्ड	३	नहर	१२-१३ कि.मि.	वन तालिमकेन्द्र, खुला मैदान, मोतिचौर	
५	शान्तिचर्चा बस्ती क्षेत्र, मुक्तेधर घाट क्षेत्र	३	टौखेल/किटिनी	१२ कि.मि.	किटिनी मा.वि.सिद्धेश्वर आ.वि.गोदावरी कभर्ड हल, गुठी भवन	
६	सन्दुर खोल्सा	४	बडिखेल	९ कि.मि.	राममन्दिर हल	
७	गुण्डोल देखि ललितघुमती बाटो	४	बडिखेल	९ कि.मि.		
८	गवालिनदह सामुदायिक वन क्षेत्र	४	बडिखेल	९ कि.मि.		
९	ललितघुमती बाटो क्षेत्र	४	बडिखेल	९ कि.मि.		



नेपाल सरकार
महान्त्रालय
प्रशासन कार्यालय
ललितपुर

३०

सिन्धु अर्थिक विकास
३०

क्र.सं	जोखिमयुक्त खोला/नाला/खोल्सा/बाटो/पहियो जान सक्ने स्थान/पुल पलेसाको विवरण	वडा	गाउँ/टोल	सदरमुकामबाट अनुमानित दुरी	उक्तस्थानमा रहेको सुरक्षित स्थल	कैफियत
१०	कोडकु खोला र रवालिन्दह मूल क्षेत्र	४	बडिखेल	९ कि.मि.		
११	भ्याउखोला क्षेत्र	४	बडिखेल	९ कि.मि.	वडा कार्यालय	
१२	बडिखेल मूल सडक देखि टार हुदै साविक ३ वटा सिमाना क्षेत्र	४	बडिखेल	९ कि.मि.		
१३	घट्टेकुलो आसपासको क्षेत्र	४	बडिखेल	९ कि.मि.		
१४	हजारमूल क्षेत्र	४	बडिखेल	९ कि.मि.		
१५	तोल्याकारी क्षेत्र	४	बडिखेल	१० कि.मि.		
१६	विमिरे कुलो	४	बडिखेल	१२ कि.मि.		
१७	चण्डोल खानेपानी मूल क्षेत्र	४	बडिखेल	१५ कि.मि.		
१८	खसिमारा मूलदेखि चिहानडाँडा जाने कुलो	४	बडिखेल	१५ कि.मि.		
१९	साविक ५ को वन क्षेत्रमा पहियो	४	बडिखेल	१२ कि.मि.		
२०	साविक ७ बाट साविक ४ जाने पुल बाढी	४	बडिखेल	११ कि.मि.		
२१	महादेवखोला	५	महादेवखोला	१४ कि.मि.	लेले प्र.सा.स.भवन	
२२	महतखोला	५	महतगाउ		लेले सरस्वती मा.वि.भवन	
२३	महादेवखोला	५	महादेव खोला		मनकामना अटीजम सेवा समाज भवन	
२४	चन्दनपुर मोटर बाटो गुमज पुल	५	महादेवखोला		गंगा कार्यालय बोर्डिङ भवन	

नेपाल सरकार
महानगरपालिका
जिल्ला प्रशासन कार्यालय
ललितपुर

प्रमुख निर्देशक अधिकारी
३१

क्र.सं	जोखिमयुक्त खोला/नाला/खोल्सा/बाटो/पहिरो जान सक्ने स्थान/पुल पलेसाको विवरण	वडा	गाउँ/टोल	सदरमुकामबाट अनुमानित दुरी	उक्तस्थानमा रहेको सुरक्षित स्थल	कैफियत
३७	टिकाभैरव पुल	६	टिकाभैरव	१२ कि.मि.	मयुर एकेडेमी स्कुल, टिकाभैरव, छम्पी स्वास्थ्य चौकी र छम्पीदेवी मा.वि.	
३८	टिकाभैरव खोला	६	टिकाभैरव बजार र बुद्ध मा.वि.विद्यालय परिसर समेत	१२ कि.मि.		
३९	बुरुचुली खोला	९				
४०	नखु खोला	९	साविक ७ नं.देखि छम्पी हुदै टिकाभैरव सम्म	१२ कि.मि.		
४१	लुकुन्डोल जाने सडक र लुकुन्डोल बस्ती	९	लुकुन्डोल	१७ कि.मि.	गणेश आ.वि.इट्टाहिटी	
४२	लुकुन्डोल खहरे खोला	९	लुकुन्डोल	१७ कि.मि.	गणेश आ.वि.इट्टाहिटी	
४३	छम्पी टिकाभैरव सडक पहिरो	९	छम्पी टिकाभैरव	८-१२ कि.मी.	गणेश आ.वि.इट्टाहिटी	
४४	काफलबोट जाने सडक र काफलबोट बस्ती	९	काफलबोट	१८ कि.मी.	गणेश आ.वि.इट्टाहिटी	

नेपाल सरकार
गृह मन्त्रालय
जिल्ला प्रशासन कार्यालय
ललितपुर

३३
रिजिष्ट्रार
जिल्ला प्रशासन कार्यालय
ललितपुर

क्र.सं	जोखिमयुक्त खोला/नाला/खोल्सा/बाटो/पहियो जान सक्ने स्थान/पुल पलेसाको विवरण	वडा	गाउँ/टोल	सदरमुकामबाट अनुमानित दुरी	उक्तस्थानमा रहेको सुरक्षित स्थल	कैफियत
४५	इट्टाहिटी चारघरे झोलुंगे पुल र इट्टाहिटी बस्ती	९	इट्टाहिटी	९ कि.मी.	गणेश आ.वि.इट्टाहिटी	
४६	सल्यानटार प्रहरी चौकी एरिया	९	सल्यानटार	८ कि.मी.	छम्पीदेवी मा.वि.	
४७	सानागाउँ (पहियो जोखिम)	९	साविक वडा नं.८	११ कि.मी.	गणेश आ.वि.इट्टाहिटी	
४८	हुनुमाठ खानेपानी ट्याङ्की एरिया	९	हुनुमाठ	१० कि.मि.	गणेश आ.वि.इट्टाहिटी	
४९	थापागाउँ	९	थापागाउँ	७ कि.मि.	छम्पीदेवी मा.वि.	
५०	साविक ७ नं.वडा तुलो पोखरी एरिया	९	तुलोपोखरी	७.५ कि.मि.	छम्पी स्वास्थ्य चौको	
५१	तल्लो विष्ट गाउँ (बोकेदह)	९	तल्लो विष्टगाउँ	८ कि.मी.	छम्पी स्वास्थ्य चौको	
५२	छम्पी टिकाभैरव सिचाई कुलो	९	छम्पी टिकाभैरव	८-१२ कि.मी.	छम्पी स्वास्थ्य चौको	
५३	फर्पिगाँउ कुलो	९	टिकाभैरव	१२ कि.मी.	छम्पी स्वास्थ्य चौको	
५४	मेल्लु कुलो	९	पटासीफाँउ	११ कि.मी.	छम्पी स्वास्थ्य चौको	
५५	इखाफाँउ बस्ती	९	इखाफाँउ	८ कि.मी.	छम्पी देवी मा.वि. चौको	
५६	थापागाउँ भ्युटेन फाँउ	९	थापागाउँ	८ कि.मी.	छम्पी देवी मा.वि. चौको	
५७	नख्खु खोला	११	चापागाउँ	६ कि.मी.	आधारभूत स्वास्थ्य केन्द्र, वडा कार्यालय, तिलगंगा सामुदायिक आँखा केन्द्र,	

नेपाल सरकार
गृह मन्त्रालय
जिल्ला प्रशासन कार्यालय
ललितपुर

प्रमुख जिल्ला अधिकारी

क्र.सं	जोखिमयुक्त खोला/नाला/खोल्सा/बाटो/पहियो जान सक्ने स्थान/पुल पलेसाको विवरण	वडा	गाउँ/टोल	सदरमुकामबाट अनुमानित दुरी	उक्तस्थानमा रहेको सुरक्षित स्थल	कैफियत
५८	पागाल वन पहियो	११	चापागाउँ		बज्रबाराही मा.वि., जनभावना क्याम्पस आधारभूत स्वास्थ्य केन्द्र, वडा कार्यालय, तिलगंगा सामुदायिक आँखा केन्द्र, बज्रबाराही मा.वि., वाणीविलास मा.वि., जनभावना क्याम्पस, कुल्लेचौर जेष्ठ नागरिक दिवा सेवा केन्द्र	
५९	पंगा बज्रबाराही खोल्सा	११	चापागाउँ	७ कि.मी.	वाणीविलास मा.वि.बज्रबाराही चापागाउँ अस्पताल, बज्रबाराही मा.वि.	
६०	नख्खु खोला	१२	ठेचो वागमती पक्की पुल	१४ कि.मि.	वडा भवन, स्वास्थ्य चौकी, सरस्वती मा.वि.दुरिखेल	
६१	गंगटो खोला आसपास बस्ती	१२	गंगटे खोला आसपास बस्ती		वडा भवन, स्वास्थ्य चौकी, सरस्वती मा.वि.दुरिखेल	
६२	गलावन	१२	गंगटे खोला आसपास बस्ती	२ कि.मी.	वडा भवन, स्वास्थ्य चौकी, सरस्वती मा.वि.दुरिखेल	

नेपाल सरकार
गृह मन्त्रालय
जिल्ला प्रशासन कार्यालय
सुनसरी

३५

प्रमुख निमित्त अधिकारी

क्र.सं	जोखिमयुक्त खोला/नाला/खोल्सा/बाटो/पहियो जान सक्ने स्थान/पुल पलेसाको विवरण	वडा	गाउँ/टोल	सदरमुकामबाट अनुमानित दुरी	उक्तस्थानमा रहेको सुरक्षित स्थल	कैफियत
६३	फिरो खोल्सी	१२	झ्यालिपाटी देखि ठेचो हेल्थपोष्ट सम्म	२ कि.मि.	वडा भवन, स्वास्थ्य चौकी, सरस्वती. मा.वि.दुरिखेल	
६४	ढल्केधोर वन पहियो	१२		२ कि.मि.	वडा भवन, स्वास्थ्य चौकी, सरस्वती मा.वि.दुरिखेल	
६५	लाकसरे बाटा पहियो	१२	ढल्केधोर वन	५०० मिटर	वडा भवन, स्वास्थ्य चौकी, सरस्वती मा.वि.दुरिखेल	
६६	ठेचो नख्खु खोला बाढी ठेचो वडाको मसान घाट देखि सुनाकोठीको सिमानासम्म साविक २ क ३क ५क ६ख ६क ९च	१२	ठेचो वडाको मसानघाट देखि सुनाकोठीको सिमानासम्म	३ कि.मि.	वडा भवन, स्वास्थ्य चौकी, सरस्वती मा.वि.दुरिखेल	
६७	पंडे	१२	३ कमा ठेचो र छम्पी जोडने पुल	३०० मिटर	वडा भवन, स्वास्थ्य चौकी, सरस्वती मा.वि.दुरिखेल	
६८	भञ्ज्याङ वाडेगाउँ सडक पहियो तथा पुल	१३	पहरी टोल	८ कि.मी.	गुठी भवन	
६९	सन्तानेश्वर ठैव सडक पहियो	१३	गागले टोल	८ कि.मि.	बज्रयोगिनी मन्दिर	
७०	आस्था खड्काको घर भनि सडक पहियो	१३	खड्का टोल	८ कि.मि.	बज्रयोगिनी मन्दिर	
७१	कृष्ण जिसिको घरसुनी सडक पहियो	१३	पिपलबोट खड्का टोल	८ कि.मि.		

नेपाल सरकार
जुह मन्त्रालय
जिल्ला प्रशासन कार्यालय
बलितपुर

३६

जिल्ला प्रशासन कार्यालय
बलितपुर

क्र.सं.	जोखिमयुक्त खोला/नाला/खोल्सा/बाटो/पहियो जान सक्ने स्थान/पुल पलेसाको विवरण	वडा	गाउँ/टोल	सदरमुकामबाट अनुमानित दुरी	उक्तस्थानमा रहेको सुरक्षित स्थल	कैफियत
७२	राज कुमार थापाको घर मुनी पहियो	१३	भलिपुच चौक	८ कि.मि.		
७३	पिपलवोट खड्काटोल. सडक पहिरी	१३	थापागाउँ	८ कि.मि.		
७४	कर्मनासा खोला	१३	थापागाउँ	८ कि.मि.		
७५	कर्मनासा खोला नदि नियन्त्रण	१३	हाउजिड	८ कि.मि.	हाउजिड	
७६	बज्र फुलवारी उद्यान पहियो	१३	टौखेल	८ कि.मि.	पार्क	
७७	बुरुन्चुली खोला	७	बुरुन्चुली	१५ कि.मि.	मै फाँट	
७८	कमेरो डोल खोला	७	कमेरोडोल	१८ कि.मि.	वडा कार्यालय	
७९	वागमती खोला नदी	७	कटुवाल दह	१८ कि.मि.	मछिन्द्रनाथ मन्दिर आसपास	
८०	महादेव खोला	७	कटुवाल दह	१८ कि.मि.	क्रसर एरिया	
८१	घट्टेखोला	७	घट्टेखोला जौवारी	२२ कि.मि.	सामुदायिक भवन	
८२	काईयो बुन्ने बुद्धको डोल	७	कार्तिक डोल	१६ कि.मि.	जुरेली डाँडा खुल्ला क्षेत्र	
८३	सिमखेत डोल	७	सिमखेत	१६ कि.मि.	खेल मैदान क्षेत्र	



नेपाल सरकार
गृह मन्त्रालय
जिरला प्रशासन कार्यालय
ललितपुर

(Handwritten signature)

जिरला प्रशासन कार्यालय
ललितपुर

३. महालक्ष्मी नगरपालिका

क्र.सं.	जोखिमयुक्त खोला/नाला/खोल्सा/बाटो/पहिरो जान सक्ने स्थान/पुल पलेसाको विवरण	वडा	गाउँ/टोल	सदरमुकामबाट अनुमानित दुरी	उक्तस्थानमा रहेको सुरक्षित स्थल	कैफियत
१	कर्मनाशा खोला	१ र २		५ कि.मी.	गम्भीर सुमुन्द्र सेतु, स्कुल, स्वास्थ्य संस्था, वडा नं. १ र २ मा रहेको, किष्ट हस्पिटल	
२	गोदावरी खोला	५, ६, ७, ८		१० कि.मी.	स्वास्थ्य संस्था वडा नं. ६, ७ र ८ मा रहेको, डोन बोस्को स्कुल	
३	लुभु खोला	८ र ९		१५ कि.मी.	स्वास्थ्य संस्था वडा नं. ८ र ९ मा रहेको, डोन बोस्को स्कुल	
४	लाकुरी भन्ज्याङ्ग	१०		२५ कि.मी.	स्वास्थ्य संस्था वडा नं. ८ र १० मा रहेको, सामुदायिक भवन	
५	वडा नं. १० को कार्यालय	१०		२५ कि.मी.	स्वास्थ्य संस्था वडा नं. १० मा रहेको,	
६	वडा नं. ९ र १० को विभिन्न स्थानमा	९ र १०		२० कि.मी.	स्वास्थ्य संस्था वडा नं. ९ र १० मा रहेको,	



नेपाल सरकार
गृह मन्त्रालय
सुदूरपश्चिम प्रदेश सभ कार्यालय
ललितपुर

प्रमाणित
सुदूरपश्चिम प्रदेश सभ
ललितपुर

४. वागमती गाउँपालिका

क्र.सं.	जोखिमयुक्त खोला/नाला/खोल्सा/बाटो/पहिरो जान सक्ने स्थान/पुल पलेसाको विवरण	बडा	गाउँ/टोल	सदरमुकामबाट अनुमानित दुरी	उक्तस्थानमा रहेको सुरक्षित स्थल	कैफियत
१	वागमती खोला किनारा	१, २, ४, ६ र ७		२५-५५ कि.मि.	घुसेल मा.वि.	
२	खानी खोला किनारा	३	यास्पा		काली देवी मा.वि. २	
३	भालुखोला	५	कलवन		भट्टेडाँडाँ मा.वि. ३	
		६	आश्राड		महाँकाल खोला मा.वि. ३	
४	बस्ती जोखिम	१	पाटफल		भट्टेडाँडा स्वास्थ्य चौकी ३	
		१	दोभान		भट्टेडाँडा सामुदायिक इकाइ ३	
		१	शिशौटार		काली देवी मावि ४	
		२	महभिर		वागमती मावि ४	
		२	चेपाङदमार		नारायणी मावि ७	
		२	खाल्डेटोल		सभाने स्वास्थ्य सामुदायिक इकाइ ७	
		२	बगुवा		आश्राड स्वास्थ्य चौकी ६	
		२	कुटमिरो दमा		वागमती गा.पा. प्रशासनीक भवन ३	
		२	सेरफाँट		विज्ञानप्रभा आ.वि. ५	
		२	शिसौचौर		थाङसिङटार अस्पताल ४	



३९

प्रमुख अधिकारी

११/०५/२०७३

४

क्र.सं.	जोखिमयुक्त खोला/नाला/खोल्सा/बाटो/पहिरो जान सक्ने स्थान/पुल पलेसाको विवरण	वडा	गाउँ/टोल	सदरमुकामबाट अनुमानित दुरी	उत्तरस्थानमा रहेको सुरक्षित स्थल	कैफियत
		२	छोकरपाखा		विद्याधिधारी मावि ६	
		३	झाँक्रिडाँडा थुम्की महाँकाल खोल्सा		गिम्दी स्वास्थ्य चौकी ७	
		३	सातकन्या		बुलाकीचौर खोप केन्द्र	
		३	छपेली		खयरघारी खेल मैदान ४	
		३	भैसे			
		३	चैनपुर			
		४	गढी भञ्ज्याङ			
		४	बुढी देवी चौकी वस्ती			
		४	खयरघारी वस्ती			
		४	नैरी टोल			
		४	तल्लो सिम्ले			
		५	सानो चिला चोहार खोल्सा			
		५	इकुडोल बेसी धारे लेक वस्ती			
		५	भकारीडाँडा इकुडोल बेसी			



४०

जिल्ला प्रशासन कार्यालय
ललितपुर

क्र.सं.	जोखिमयुक्त खोला/नाला/खोल्सा/बाटो/पहियो जान सक्ने स्थान/पुल पलेसाको विवरण	वडा	गाउँ/टोल	सदरमुकामबाट अनुमानित दुरी	उक्तस्थानमा रहेको सुरक्षित स्थल	कैफियत
५	सडक पहियो	६	लुकुनी बेसी			
		७	गिम्दी बेसी			
			ग्याल्वु			
		७	साहुमारा			
		७	तिल्केघारी			
		७	वयरडाँडा			
		७	खुर्मीवैसी			
		७	काजसे बेसी			
		७	नागटार अस्तेवार			
		३ र २	कान्ति लोकपथको तीनपाने/नयाँ गाउँ/झाँक्रीडाँडाँ/भालुखोला/छपेली/चैनपुर/वगुवा			
		४, ६, ७	प्युटार सडक खण्डको रुम्बा भीर			
			पहियो/देउरालफ क्षेत्र पहियो/			


४१

सुदूरपश्चिम प्रदेश
जिल्ला शाखा कार्यालय
ललितपुर

(Signature)

(Signature)


क्र.सं.	जोखिमयुक्त खोला/नाला/खोल्सा/बाटो/पहियो जान सक्ने स्थान/पुल पलेसाको विवरण	वडा	गाउँ/टोल	सदरमुकामबाट अनुमानित दुरी	उक्तस्थानमा रहेको सुरक्षित स्थल	कैफियत
६	पुल पुलेसो	५	देउता खोला/सुभाने खोला			
		५	इकुडोल वेसी पक्की पुल			
		२	कलवन पक्की पुल			
		२	बगुवा पक्की पुल			
		१	झौगलकोट वेसी झो.पुल			
		२	माल्टा वेसी र इपा जोडने झो पुल			
		३	महाँकाल खोल्चा झो.पुल			
		४	प्युटार बाँजोखेल मकवानपुर झो.पुल			
		४	सिमलचौरमा भएको झो.पुल			




४२


प्रमुख निर्देशक

४२

क्र.सं.	जोखिमयुक्त खोला/नाला/खोल्सा/बाटो/पहियो जान सक्ने स्थान/पुल पलेसाको विवरण	वडा	गाउँ/टोल	सदरमुकामबाट अनुमानित दुरी	उक्तस्थानमा रहेको सुरक्षित स्थल	कैफियत
	 <p>नेपाल सरकार गृह मन्त्रालय जिल्ला प्रशासन कार्यालय ललितपुर</p>	७	गिम्दी वेसी झो.पुल			
		६	लुकुने झोलुङ्गे पुल			
		६	आश्राङ ट्रेष्ट पुल			
		२	मझुवा झोलुङ्गेपुल			
		७	कटुवा वेसीको झोलुङ्गे पुल			
		३	यास्पा झोलुङ्गे पुल			
		७	ग्याल्पु झोलुङ्गे पुल			
		७	खुर्मी झोलुङ्गे पुल			
		७	काउसेवेसी झोलुङ्गे पुल			
		७	बेलदमार झोलुङ्गे पुल			
		१	दोभान झोलुङ्गे पुल			

४३


 प्रमुख जिल्ला प्रशासक


 ४३

क्र.सं.	जोखिमयुक्त खोला/नाला/खोल्सा/बाटो/पहिरो जान सक्ने स्थान/पुल पलेसाको विवरण	बडा	गाउँ/टोल	सदरमुकामबाट अनुमानित दुरी	उक्त स्थानमा रहेको सुरक्षित स्थल	कैफियत
४५	दलचोकी शंखु मोटरबाटो	२	शंखु	३० किमी		
४६	ठोस्ने खोला सिलिङ्गेवेसी देखि विमिरे सम्मका खोल्साहरु	३	सिलिङ्गेवेसी	२७ किमी	ज्ञानज्योती आवि	
४७	सिरुडाँडा खोल्सा	३	सिरुडाँडा	२५ किमी	वनस्पति आवि	
४८	महवीर खोल्सा	३	महवीर	२६ किमी		
४९	सिलिङ्गेवेसी पुल	३	सिलिङ्गेवेसी	२७ किमि	ज्ञानज्योति आवि	
५०	ढुङ्गे स्कुल खोल्सा	४	ढुंगेसुन्दर पानी	२१ किमि	गुप्तेश्वर मावि	
५१	ढुंगे खोल्सा	४	ढुंगेसुन्दर पानी	२१ किमि	गुप्तेश्वर मावि	
५२	गोलडाँडा खोल्सा	४	ढुंगेसुन्दर पानी	२२ किमि	गुप्तेश्वर मावि	
५३	स्याडतान टोल खोल्सा	४	नल्लु भज्याड	२० किमि	नल्लु भज्याड	
५४	ओखरवोट खोल्सा	४	ओखरवोट	१९ किमि	गुप्तेश्वर मावि	
५५	पोलोनडोल खोल्सा	४	पोलोनडोल			
५६	गोठडाँडा खोल्सा	४	गोठडाँडा			
५७	देवी स्कुल खोल्सा	४	वतिस्योङ्ग	१८ किमि	देवी आवि	
५८	कालीदेवी खोल्सा	४				
५९	चम्दाघाट खोल्सा	४	चम्दाघाट	१८ किमि	देवी आवि	
६०	भोटुको पसल खोल्सा	४		१८ किमि		
६१	खोतोर खोल्सा	४		२० किमि	महाँकाल आवि	
६२	ककरडाँडा खोल्सा	४				



४७

प्रमुख
सिलिङ्गेवेसी
अधिकारी

५

क्र.सं.	जोखिमयुक्त खोला/नाला/खोल्सा/बाटो/पहिरो जान सक्ने स्थान/पुल पलेसाको विवरण	वडा	गाउँ/टोल	सदरमुकामबाट अनुमानित दुरी	उक्त स्थानमा रहेको सुरक्षित स्थल	कैफियत
६३	साँदी खोल्सा	४				
६४	पंगिहोप खोल्सा	४				
६५	कुलुहोप खोल्सा	४				
६६	पाथीभरा मन्दिर खोल्सा	४	पाथीभरा	१७ किमि	पाथीभरा मन्दिर	
६७	भारदेउ खोला, सिगाने डोल खोला, कर्ण बहादुर घर डोलको खोल्सा, गणेश बहादुर सुनारको घर नजिकको खोल्सार रेडक्रस भवन पछाडिको पुल	५	सुइरे	२२ किमि	बालेध्वरी मावि	
६८	भुलुन टोल खोल्सा, रातो ककरो डोल खोल्सा, तार्जिमाथाको घर नजिकको खोल्सा र आरन डाँडा खोल्सा र भुलुन टोल जाने पुल, सुइरे टोल जाने पुल	५	सुइरे	२२ किमि	बालेध्वरी मावि	
६९	साविकको ३ र ४ को सीमानामा बग्ने खोलार पुल, पर्धेरी डोल खोला	५	सुइरे	२२ किमि	बालेध्वरी मावि	
७०	रुम्बा टोल खोला, साविक ४ र ५ को सीमानामा बग्ने खोल्सा र साविक ४ र ८ को वडा सीमानामा बग्ने कुलो/खोल्सा	५	सुरडाँडा रुम्बा टोल	२२ किमि	गुप्तेश्वर आवि	

नेपाल सरकार
गृह मन्त्रालय
जिल्ला प्रशासन कार्यालय
ललितपुर

४८

बालेध्वरी
जिल्ला प्रशासन कार्यालय

क्र.सं.	जोखिमयुक्त खोला/नाला/खोल्सा/बाटो/पहियो जान सक्ने स्थान/पुल पलेसाको विवरण	वडा	गाउँ/टोल	सदरमुकामबाट अनुमानित दुरी	उक्त स्थानमा रहेको सुरक्षित स्थल	कैफियत
७१	स्याङ्गवा टोल खोला, तितुङ टोल खोल्सा, कुन्जकाली मन्दिर नजिकको खोल्सा	५	तितुङ टोल रुम्बा टल र स्याङ्गवा टोल	२२ किमि		
७२	वडा कार्यालय अगाडिको खोल्सा, नागवान खोला, भाखुखोला वस्ती खोल्सा	५	मोक्तान टोल सानो भालुखोला	२२ किमि	बालेश्वरी मावि	
७३	साविक ६ को अनिल मोक्तानको घर खोलाको झुम पाइप अगाडिको, राकेश मोक्तानको घर पछाडिको पुलेसो	५				
७४	योन्जनको घर माथिको खोल्सा, पूर्ण बहादुर तामाङ र विर बहादुर लोप्चनको घर सिमानाको खोल्सा	५	योन्जन टोल, नेवार टोल र घले टोल, स्याङतान टोल	२२ किमि	बालेश्वरी मावि	
७५	नौखाण्डे डोल खोला	५	पौवाचौर	२२ किमि	गुसेश्वर आवि	
७६	गोठ डोल खोला, खराड खोला, वति खोला, घ्यावा टोल खोल्सा, खराड खोला पुल, घट्ट कुलो पुल र घ्यावा टोल जाने पुल	५	ठुलो लोसेपाखा देलडाँडा	२२ किमि	बालेश्वरी मावि /गुसेवर आवि	

४९



सुदूरपश्चिम प्रदेश
जिल्ला प्रशासन कार्यालय
धाङ्गढी

(Handwritten signature)

६. महौकाल गाउँपालिका


क्र.सं.	जोखिमयुक्त खोला/नाला/खोल्सा/बाटो/पहियो जान सक्ने स्थान/पुल पलेसाको विवरण	वडा	गाउँ/टोल	सदरमुकामबाट अनुमानित दुरी	उक्तस्थानमा रहेको सुरक्षित स्थल	कैफियत
१	ठुलादुर्लुङ कपिराम जाने मोटरबाटो/पहियो	६	गाम्राङ	८० किमि	श्री ५ महेन्द्र मावि	
२	अस्टे बगर बस्ती	६	अस्टे बगर बस्ती	८० किमि	वागमती आवि कपिराम	
३	बाँसधारी देउता खोला मोटरबाटो	५	बाँसधारी	६५ किमि	नमन डाँडा	
४	नमनडोल बस्ती	५	नमनडोल	५८ किमि	नमनडोल	
५	होडिसड खोला/सोलथुम बस्ती	५	होडिसड खोला	४५ किमि	नैरीगाउँ	
६	च्याम्राङ बेसी फेदी खोला बस्ती	५	फेदीखोला बस्ती	६० किमि	भसगाउँ	
७	सानो गोटिखेल बस्ती	३	पँधरेखोला	४३ किमि	माथिल्लो गोटिखेल	
८	धामीखोला	३	धामीखोला बस्ती	४० किमि	गोटिखेल बजार	
९	सुमारा जाने पुल	३	नासुरखेल	४० किमि	गोटिखेल बजार	
१०	मानिखेल बुखेल जाने मेन सडक	३	पुरानागाउँ	४० किमि		
११	बोल्देखोला बस्ती	१	बोल्देखोला	३८ किमि	मानिखेल बजार	
१२	मानिखेलबाट बुखेल जाने मेनसडक पुल	१	नागढोका	३७ किमि	मानिखेल बजार	
१३	मुल डाँडा पहियो	३	मुल डाँडा	३५ किमि	गोटिखेल बजार	

५०

प्रमुख जिल्ला अधिकारी



क्र.सं.	जोखिमयुक्त खोला/नाला/खोल्सा/बाटो/पहियो जान सक्ने स्थान/पुल पलेसाको विवरण	वडा	गाउँ/टोल	सदरमुकामबाट अनुमानित दुरी	उक्तस्थानमा रहेको सुरक्षित स्थल	कैफियत
१४	उत्तिस गौरा बस्ती	३	उत्तिस गौरा बस्ती	३३ किमि	दारपाखा	
१५	रातामाटे पहियो मेन सडक	२	रातामाटे	३० किमि	कतवन	
१६	कमराड बस्ती	१, २ र ३	बमराड	३० किमि	कतवन	
१७	ठोस्ने खोला पुल	२	ठोस्ने खोला	३० किमि	सानाबास	
१८	तल्लो ठोस्ने खोला बस्ती	२	ठोस्ने खोला	३२ किमि	सानाबास	



पाल्पा जिल्ला अधिष्ठाता कार्यालय

अनुसूची २


नेपाल प्रहरी माताहत स्टेण्डबाई रहने दक्ष जनशक्तिको विवरण

क्र.सं.	जिल्ला	कार्यालयको नाम	स्टेण्डबाई रहने स्थान	स्टेण्डबाई रहने संख्या	कैफियत
१	ललितपुर	परिसर ललितपुर	परिसर ललितपुर	२५	
२	ललितपुर	बृत्त सातदोवाटो	बृत्त सातदोवाटो	१५	
३	ललितपुर	बृत्त चाँपागाउ	बृत्त चाँपागाउ	१५	
४	ललितपुर	प्रभाग मंगलवजार	प्रभाग मंगलवजार	१०	
५	ललितपुर	प्रभाग सानेपा	प्रभाग सानेपा	१०	
६	ललितपुर	प्रभाग पुलचोक	प्रभाग पुलचोक	१०	
७	ललितपुर	प्रभाग ईमाडोल	प्रभाग ईमाडोल	१०	
८	ललितपुर	प्रभाग बाडेगाँउ	प्रभाग बाडेगाँउ	१०	
९	ललितपुर	प्रभाग बुङ्गमती	प्रभाग बुङ्गमती	१०	
१०	ललितपुर	प्रभाग बालकुमारी	प्रभाग बालकुमारी	६	
११	ललितपुर	प्रभाग बल्खु	प्रभाग बल्खु	६	
१२	ललितपुर	प्रभाग लुभु	प्रभाग लुभु ललितपुर	५	
१३	ललितपुर	प्रभाग हरिसिद्धि	प्रभाग हरिसिद्धि ललितपुर	५	
१४	ललितपुर	वडा प्रहरी कार्यालय लगनखेल	वडा प्रहरी कार्यालय लगनखेल ललितपुर	६	
१५	ललितपुर	प्रभाग पाटनढोका	प्रभाग पाटनढोका ललितपुर	५	
१६	ललितपुर	प्रहरी प्रभाग धांपाखेल ललितपुर	प्रहरी प्रभाग धांपाखेल ललितपुर	५	
१७	ललितपुर	प्रहरी प्रभाग लाकुरीभज्याँङ्ग ललितपुर	प्रहरी प्रभाग लाकुरीभज्याँङ्ग ललितपुर	५	
१८	ललितपुर	प्रभाग चुनिखेल ललितपुर	प्रभाग चुनिखेल ललितपुर	५	

जिल्ला अधिकारी


नेपाल प्रहरी
गृह मन्त्रालय
प्रशासन कार्यालय
ललितपुर

क्र.सं.	जिल्ला	कार्यालयको नाम	स्टेण्डवाई रहने स्थान	स्टेण्डवाई रहने संख्या	कैफियत
१९	ललितपुर	प्रभाग फर्सिडोल ललितपुर	प्रभाग फर्सिडोल ललितपुर	५	
२०	ललितपुर	प्रहरी प्रभाग हनुमानथान ललितपुर	प्रहरी प्रभाग हनुमानथान ललितपुर	५	
२१	ललितपुर	प्रभाग गोदावरी ललितपुर	प्रभाग गोदावरी ललितपुर	५	
२२	ललितपुर	ईप्रका कोन्ज्योसोम (क)	ईप्रका कोन्ज्योसोम (क)	७	
२३	ललितपुर	ईप्रका टुंगुन ललितपुर	ईप्रका टुंगुन ललितपुर	७	
२४	ललितपुर	प्रहरी चौकी टिकाभैरव ललितपुर	प्रहरी चौकी टिकाभैरव ललितपुर	५	
२५	ललितपुर	प्रहरी चौकी लेले ललितपुर	प्रहरी चौकी लेले ललितपुर	५	
२६	ललितपुर	प्रहरी चौकी भट्टेडांडा ललितपुर	प्रहरी चौकी भट्टेडांडा ललितपुर	६	
२७	ललितपुर	प्रहरी चौकी आश्राङ्ग ललितपुर	प्रहरी चौकी आश्राङ्ग ललितपुर	५	
२८	ललितपुर	प्रहरी चौकी कालेश्वर ललितपुर	प्रहरी चौकी कालेश्वर ललितपुर	५	
२९	ललितपुर	प्रहरी चौकी गिम्दी ललितपुर	प्रहरी चौकी गिम्दी ललितपुर	५	
३०	ललितपुर	प्रहरी चौकी टिकाथली ललितपुर	प्रहरी चौकी टिकाथली ललितपुर	५	
३३	ललितपुर	प्याङगाँउ ललितपुर	प्याङगाँउ ललितपुर	५	
३४	ललितपुर	प्रहरी विट सानेपा ललितपुर	प्रहरी विट सानेपा ललितपुर	५	
जम्मा				२३८	


प्रमुख जिल्ला अधिकारी

५३





बाढी/पहिरोबाट जोखिमयुक्त स्थानहरूको विवरण

सि.नं.	स्थान	Lat/Long	सदरमुकामबाट दूरी	ब्यारेकबाट दूरी
१	माल्टा	27.50948, 85.254047	४५ कि.मि.	१४ कि.मि.
२	छपेली /पान्दुर गैरो	२७.५०५७५, ८५.२९२३३	३८ कि.मि.	१४ कि.मि.
३	प्युटार	२७.४७३६९, ८५.२६७८०	५५ कि.मि.	२३ कि.मि.
४	गिम्दीबेसी	27.428381° 85.372906°	६४ कि.मि.	३६ कि.मि.
५	शंखु	27.507223° 85.341784°	४६ कि.मि.	१५ कि.मि.
६	दलचोकी	27.539413° 85.309589°	३५ कि.मि.	१२ कि.मि.
७	नल्लु	27.550627° 85.344884°	३२ कि.मि.	११ कि.मि.
८	लेले	27.558938° 85.312626°	२७ कि.मि.	९ कि.मि.
९	आनन्दवन	27.575768° 85.315967°	२६ कि.मि.	६ कि.मि.
१०	भैसे	27.558946° 85.302168°	२२ कि.मि.	४ कि.मि.
११	टिकाभैरव	27.574284° 85.312922°	२७ कि.मि.	६ कि.मि.
१२	कालिटार-बिर्खेधारा-तिनपाने सडक	27.534150° 85.294250°	३७ कि.मि.	७ कि.मि.
१३	बिर्खेधारा-देवीडाँडा-थामभन्ज्याङ्ग	27.552147° 85.303817°	३२ कि.मि.	५ कि.मि.
१४	चापागाँउ	27.601678° 85.321848°	१५ कि.मि.	९ कि.मि.
१५	कतवन	27.513996° 85.363411°	४५ कि.मि.	२४ कि.मि.
१६	गोटिखेल	27.495017° 85.388451°	५९ कि.मि.	३४ कि.मि.
१७	शंखमुल	27.676714° 85.335428°	३ कि.मि.	४ कि.मि.
१८	बल्खु	27.685191° 85.301430°	३.५ कि.मि.	६ कि.मि.
१९	कुम्भेधर	27.686830° 85.319492°	२.५ कि.मि.	४.५ कि.मि.
२०	कालोपुल	27.692001° 85.304541°	४ कि.मि.	५.५ कि.मि.
२१	कुपण्डोल	27.689458° 85.310929°	३.५ कि.मि.	४ कि.मि.
२२	चाकुपाट	27.681225° 85.327701°	२.५ कि.मि.	२.४ कि.मि.
२३	UN पार्क	27.685412° 85.325474°	३.५ कि.मि.	३ कि.मि.
२४	च्यासल	27.677926° 85.330583°	३ कि.मि.	३.८ कि.मि.
२५	बालकुमारी	27.672715° 85.339534°	४ कि.मि.	२.७ कि.मि.
२६	ईमाडोल	27.657884° 85.337129°	३.५ कि.मि.	३.५ कि.मि.
२७	हात्तिवन	27.649200° 85.337218°	३.५ कि.मि.	२.७ कि.मि.

30/07/20
जिल्ला अधिकारी

५४
नेपाल सरकार
गृह मन्त्रालय
प्रशासन कार्यालय
ललितपुर

30/07/20

२८	नखुडोल	27.663200° 85.303949°	२ कि.मि.	३ कि.मि.
२९	नखु/भैसेपाटी	27.654983° 85.294634°	३ कि.मि.	४.७ कि.मि.
३०	बागडोल	27.675875° 85.298766°	२.५ कि.मि.	३.२ कि.मि.
३१	बगुवा	27.476625° 85.249606°	४२ कि.मि.	१७ कि.मि.



नेपाल सरकार
गृह मन्त्रालय
जिल्ला प्रशासन कार्यालय
ललितपुर

प्रमुख जिल्ला अधिकारी